

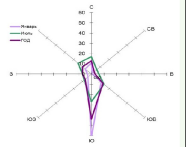


Красноярский край Туруханский район

Правила землепользования и застройки Вороговского сельсовета

Карта градостроительного зонирования

Колокольный Яр (н.п. предлагаемый к образованию) М 1:5000



Условные обозначения

Границы единиц административно-территориального деления РФ

Граница сельского поселения

Граница населенного пункта

Транспортная инфраструктура

Автомобильные дороги местного значения

Улично-дорожная сеть населенного пункта

Территориальные зоны

Зона застройки малоэтажными жилыми домами (Ж)

Зона специализированной общественной застройки (О)

Коммунально-складская зона (П2)

Зона рекреационного использования (Р)

Поверхностные водные объекты

Водоток (река, ручей, канал)

Земли по категориям

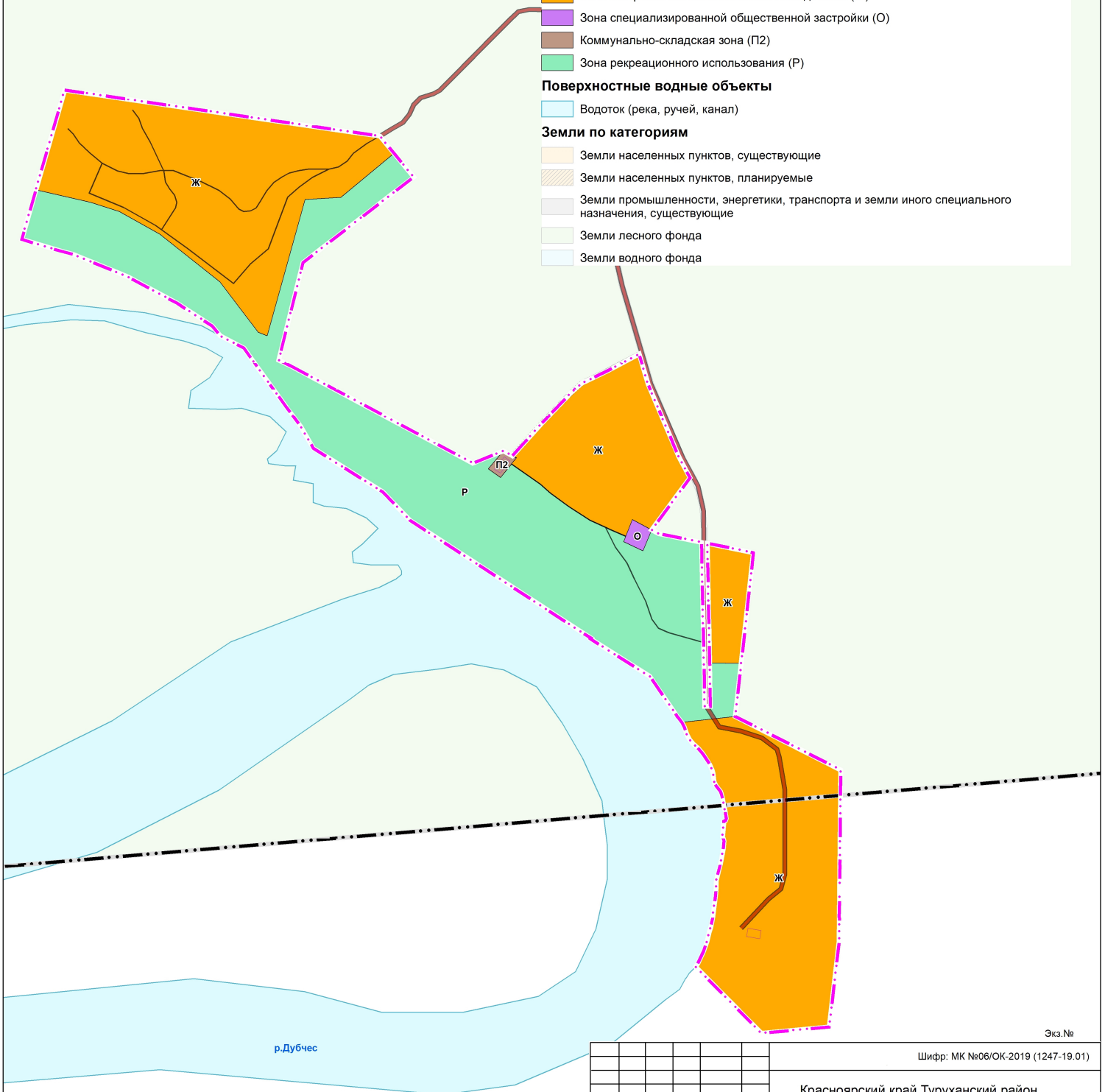
Земли населенных пунктов, существующие

Земли населенных пунктов, планируемые

Земли промышленности, энергетики, транспорта и земли иного специального назначения, существующие

Земли лесного фонда

Земли водного фонда



0 50 100 200 300 400 500 Метры

Экз. №

Шифр: МК №06/ОК-2019 (1247-19.01)

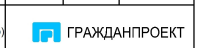
Красноярский край Туруханский район

Изм.	Кол. уч.	Лист	№ док.	Подпись	Дата
Начальник МП					
ГИП					
Выполнитель градостроительных работ					
Н.контр.					

Правила землепользования и застройки Вороговского сельсовета

Стадия	Лист	Листов
ПЗЗ	5	

Карта градостроительного зонирования Колокольный Яр(н.п. предлагаемый к образованию) М 1:5000



Инв. №17/17433