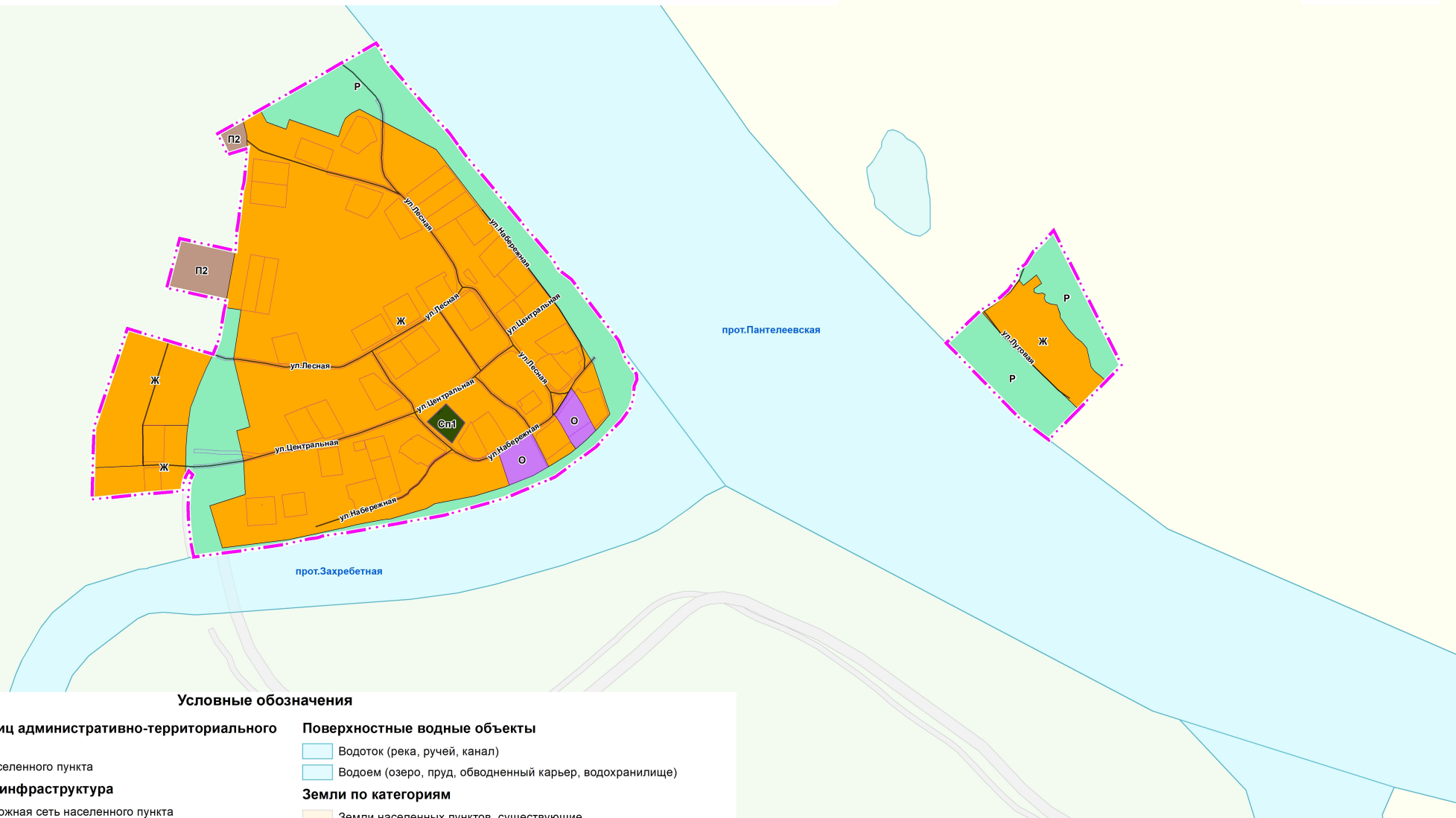
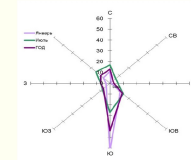




Красноярский край Туруханский район

Правила землепользования и застройки Вороговского сельсовета

Карта градостроительного зонирования п.Индыгино М 1:5000



Условные обозначения

Границы единиц административно-территориального деления РФ

Граница населенного пункта

Транспортная инфраструктура

Улично-дорожная сеть населенного пункта

Территориальные зоны


- Зона застройки малоэтажными жилыми домами (Ж)
- Зона специализированной общественной застройки (О)
- Коммунально-складская зона (П2)
- Зона рекреационного использования (Р)
- Зона кладбищ (Сп1)

Поверхностные водные объекты

- Водоток (река, ручей, канал)
- Водоем (озеро, пруд, обводненный карьер, водохранилище)

Земли по категориям

- Земли населенных пунктов, существующие
- Земли населенных пунктов, планируемые
- Земли сельскохозяйственного назначения
- Земли промышленности, энергетики, транспорта и земли иного специального назначения, существующие
- Земли лесного фонда
- Земли водного фонда



Изм.	Кол.уч.	Лист	№ док.	Подпись	Дата
Начальник МГП		Патурец А.С.			
ГМП		Сарафанов А.С.			
Исполнитель градостроитель		Кулик О.А.			
И.контр.		Устинова Л.Г.			

Шифр: МК №06/ОК-2019 (1247-19.01)			
Красноярский край Туруханский район			
Правила землепользования и застройки Вороговского сельсовета		Стадия	Лист
Карта градостроительного зонирования п.Индыгино М 1:5000		ПЗЗ	3
		ГРАЖДАНПРОЕКТ	