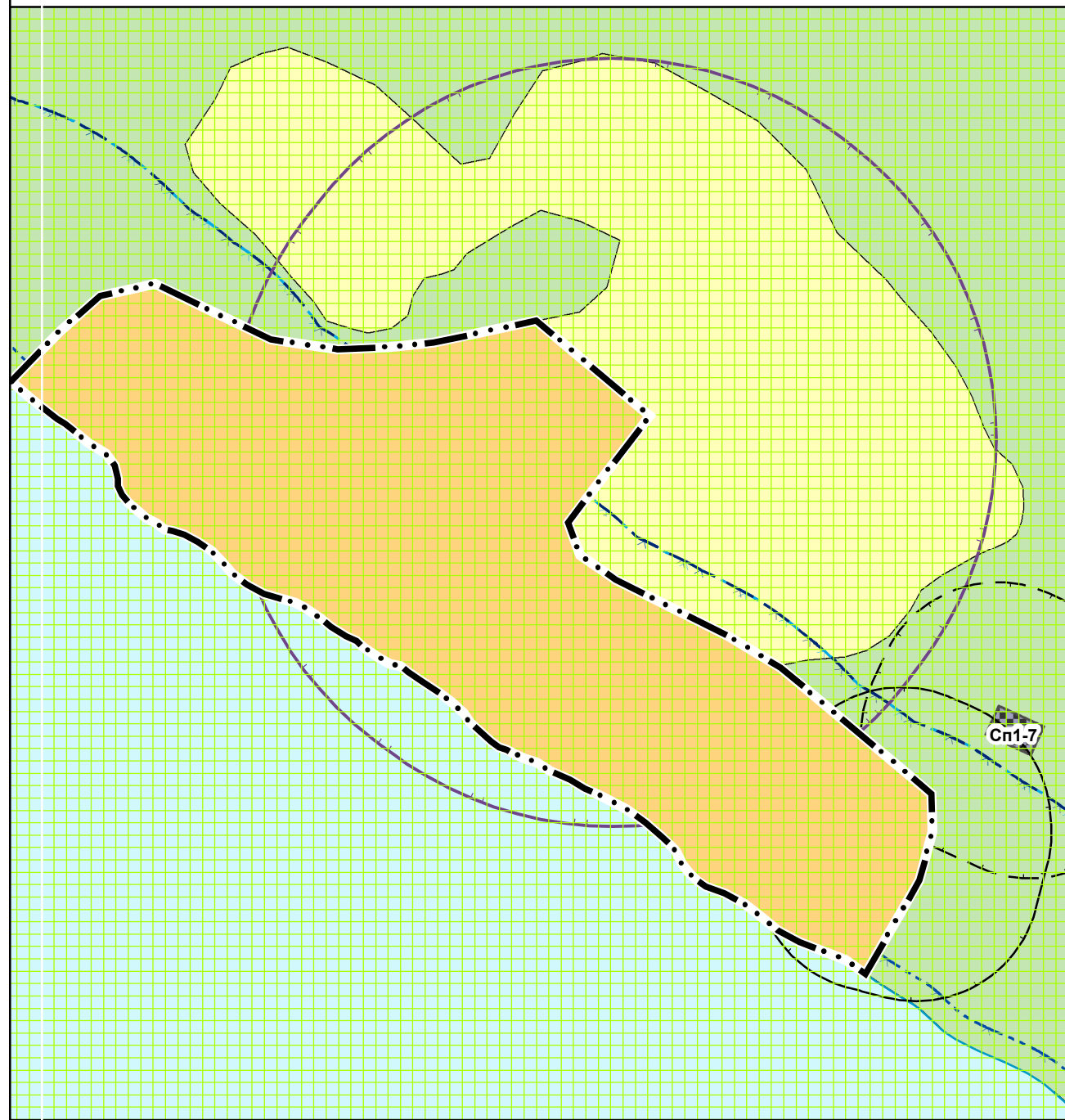
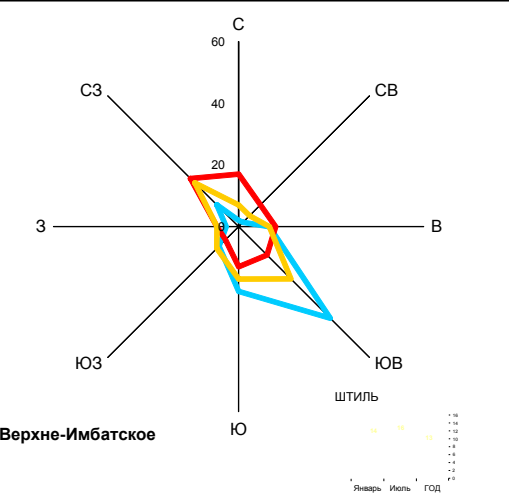


Красноярский край Туруханский район

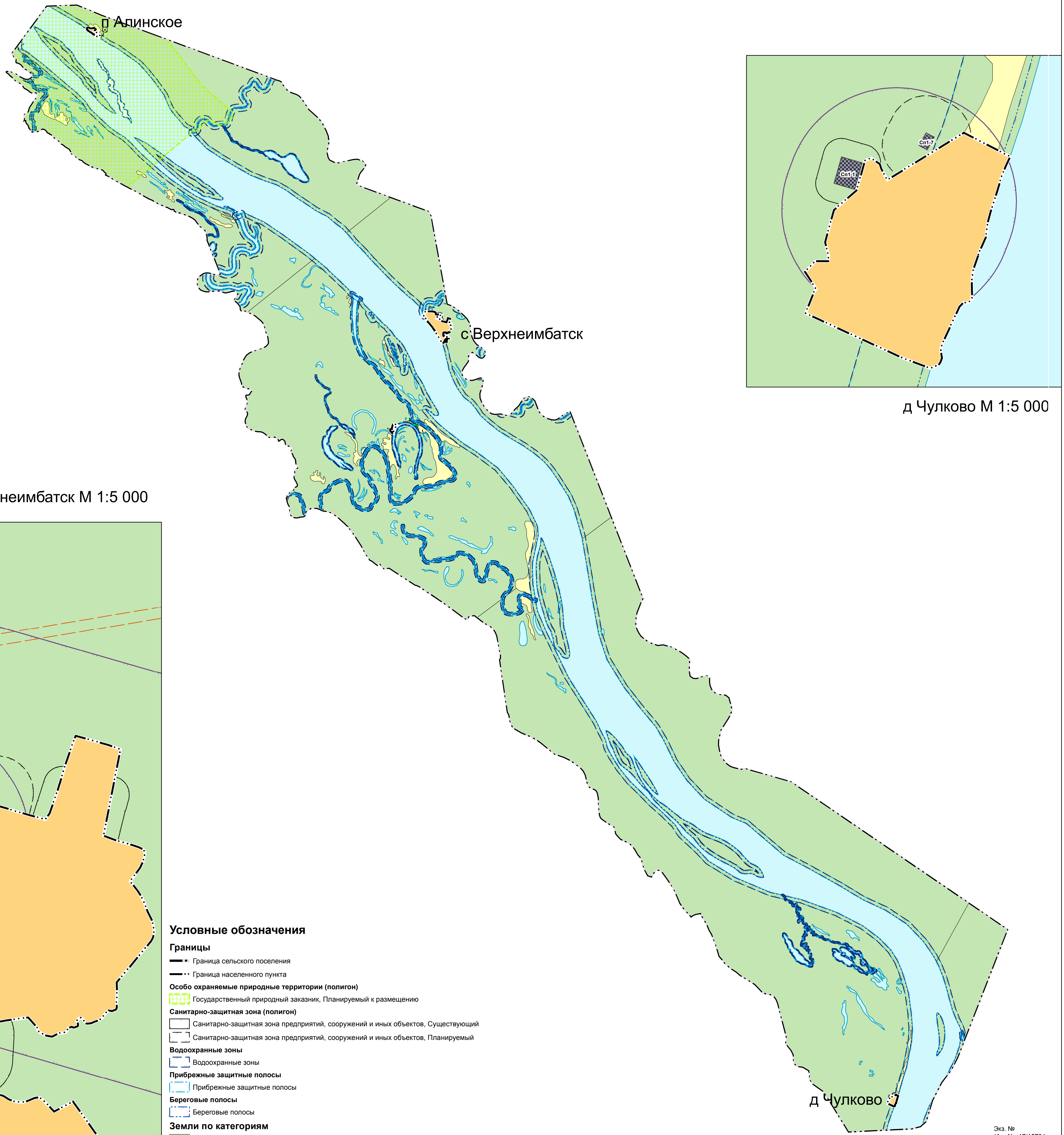
Правила землепользования и застройки Верхнеимбатский сельсовет

Карта градостроительного зонирования территорий

Карта границ зон с особыми условиями использования территории Верхнеимбатский сельсовет
М 1:100 000



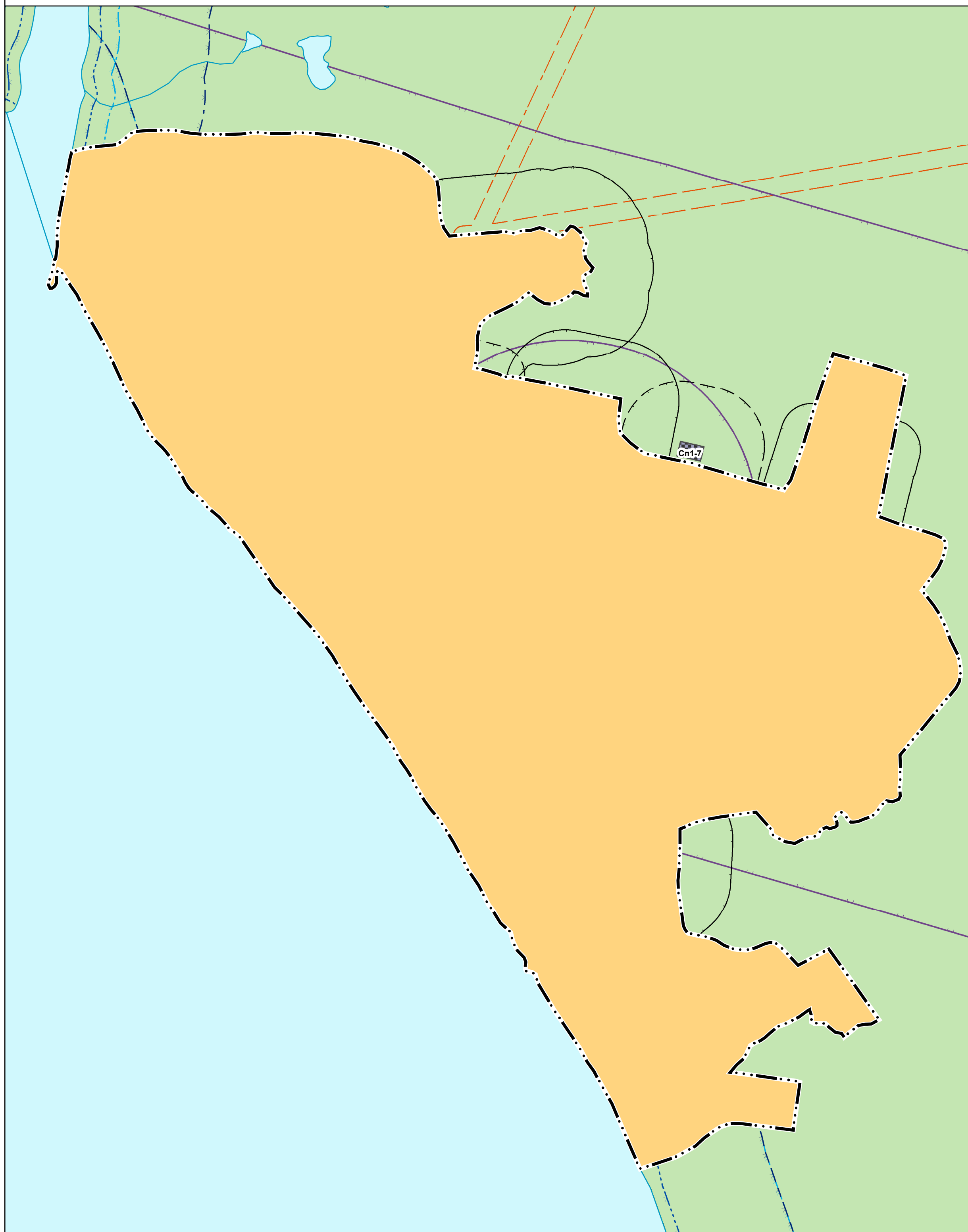
п Алинское М 1:5 000



с Верхнеимбатск М 1:5 000



д Чулково М 1:5 000



Условные обозначения

Границы

- Граница сельского поселения
- Граница населенного пункта

Особо охраняемые природные территории (полигон)

- ▨ Государственный природный заказник, Планируемый к размещению

Санитарно-защитная зона (полигон)

- ▤ Санитарно-защитная зона предприятий, сооружений и иных объектов, Существующий
- ▥ Санитарно-защитная зона предприятий, сооружений и иных объектов, Планируемый

Водоохранные зоны

- ▧ Водоохранные зоны

Прибрежные защитные полосы

- ▩ Прибрежные защитные полосы

Береговые полосы

- Береговые полосы

Земли по категориям

- ▬ Земли лесного фонда, Существующий
- ▭ Земли промышленности, энергетики, транспорта, связи, радиовещания, телевидения, информатики, земли для обеспечения космической деятельности, земли обороны, безопасности и земли иного специального назначения, Планируемый
- ▮ Земли населенных пунктов, Существующий
- ▯ Земли сельскохозяйственного назначения, Существующий
- ▰ Земли водного фонда, Существующий

Экз. №
Инв № 17/15794

Шифр МК №09/ОК-2018 (1247-18.02)					
Красноярский край Туруханский район					
Изм.	Кол.уч.	Лист	№ док.	Подпись	Дата
Мен. МП	Патурец А.С.				
ГИП	Сирафанас Е.				
ЭТРП	Рыбинская Е.В.				
Выполнение работ по внесению изменений в генеральный план и правила землепользования и застройки Верхнеимбатского сельсовета			Стадия	Лист	Листов
Карта градостроительного зонирования территорий Карта границ зон с особыми условиями использования территории Верхнеимбатский сельсовет М 1:100 000			ГП	1	4
АО ГРАЖДАНПРОЕКТ					