ЦЕНТР ЛЕС ПРОЕКТ

Общество с ограниченной ответственностью
«Центр Лесного Проектирования»
(ООО «Центр Лес Проект»)
Юридический и почтовый адрес:
ул. Академика Киренского, д. 89, пом. 16, каб..306, г. Красноярск, Красноярский край, 660041
ИНН 2465141569, КПП 246301001
ОГРН 1162468061821
Телефон: 8 (901) 600-90-90
E-mail: mail@lesproekt24.ru
Сайт: www.lesproekt24.ru

Заказчик: ООО «Единство»

ДОКУМЕНТАЦИЯ ПО ПЛАНИРОВКЕ ТЕРРИТОРИИ ЛИНЕЙНОГО ОБЪЕКТА

««Резервная волоконно-оптическая линия связи на участке «г. Игарка - База Прилуки»»

Том 1.1 ПРОЕКТ МЕЖЕВАНИЯ ТЕРРИТОРИИ.
ОСНОВНАЯ (УТВЕРЖДАЕМАЯ) ЧАСТЬ

Красноярск, 2020

Общество с ограниченной ответственностью
«Центр Лесного Проектирования»
(ООО «Центр Лес Проект»)
Юридический и почтовый адрес:
ул. Академика Киренского, д. 89, пом. 16, каб..306, г. Красноярск, Красноярский край, 660041
ИНН 2465141569, КПП 246301001
ОГРН 1162468061821
Телефон: 8 (901) 600-90-90
E-mail: mail@lesproekt24.ru
Сайт: www.lesproekt24.ru

Заказчик: ООО «Единство»

ДОКУМЕНТАЦИЯ ПО ПЛАНИРОВКЕ ТЕРРИТОРИИ ЛИНЕЙНОГО ОБЪЕКТА

«Резервная волоконно-оптическая линия связи на участке «г. Игарка - База Прилуки»

Том 1.1. ПРОЕКТ МЕЖЕВАНИЯ ТЕРРИТОРИИ. ОСНОВНАЯ (УТВЕРЖДАЕМАЯ) ЧАСТЬ

ООО «Центр Лес Проект» Генеральный директор

_____Калиновский А.В.

Красноярск, 2020

Общество с ограниченной ответственностью
«Центр Лесного Проектирования»
(ООО «Центр Лес Проект»)
Юридический и почтовый адрес:
ул. Академика Киренского, д. 89, пом. 16, каб..306, г. Красноярск, Красноярский край, 660041
ИНН 2465141569, КПП 246301001
ОГРН 1162468061821
Телефон: 8 (901) 600-90-90
E-mail: mail@lesproekt24.ru
Сайт: www.lesproekt24.ru

Заказчик: ООО «Единство»

УТВЕРЖДЕН
Постановлением администрации Туруханского района Красноярского края

№_____от «_____»_____20____г.

ДОКУМЕНТАЦИЯ ПО ПЛАНИРОВКЕ ТЕРРИТОРИИ ЛИНЕЙНОГО ОБЪЕКТА

«Резервная волоконно-оптическая линия связи на участке «г. Игарка - База Прилуки»

Том 1.1. ПРОЕКТ МЕЖЕВАНИЯ ТЕРРИТОРИИ. ОСНОВНАЯ (УТВЕРЖДАЕМАЯ) ЧАСТЬ

Раздел 1. Текстовая часть

Раздел 2. Графическая часть

Красноярск, 2020

СОСТАВ ДОКУМЕНТАЦИИ ПО ПЛАНИРОВКЕ ТЕРРИТОРИИ			
Номер тома	Обозначение	Наименование	Примечание
1.1		Том 1.1 Основная часть проекта межевания территории. Раздел 1. Текстовая часть Раздел 2. Графическая часть	
1.2		Том 1.2 Материалы по обоснованию. Проект межевания территории. Раздел 3. Графическая часть	

Содержание

Введение

1. Основания для выполнения проекта межевания территории.
2. Цели и задачи выполнения проекта межевания территории
3. Земельные участки планируемые для размещения объекта

3.1. Характеристики образуемых земельных участков

3.1.1. Каталоги координат земельных участков, используемых для строительства

4. Количественные и качественные характеристики образуемого лесного участка

4.1. Целевое назначение лесов, вид (виды) разрешенного использования лесного участка, количественные и качественные характеристики лесного участка, сведения о нахождении лесного участка в границах особо защитных участков лесов

ВВЕДЕНИЕ

Документация по планировке территории линейного объекта выполнена в соответствии со ст. 42, 43 Градостроительного кодекса РФ, Федеральным законом от 03 июля 2016 года № 373-ФЗ, Федеральным законом от 29.12.2014 N 473-ФЗ, Постановлением Правительства РФ от 12 мая 2017 № 564 «Об утверждении Положения о составе и содержании проектов планировки территории, предусматривающих размещение одного или нескольких линейных объектов». В соответствии со ст.11.3 Земельного кодекса РФ образование земельных участков для строительства линейного объекта возможно исключительно в соответствии с утвержденным проектом межевания территории.

В соответствии с Постановлением Госстроя РФ от 29.10.2002 N 150 "Об утверждении Инструкции о порядке разработки, согласования, экспертизы и утверждения градостроительной документации" проект межевания территории разрабатывается с учетом градостроительной документацией и градостроительных регламентов правил землепользования и застройки.

В соответствии со ст. 36 действие градостроительного регламента не распространяется на земельные участки, предназначенные для размещения линейных объектов и (или) занятые линейными объектами.

Целью подготовки данной документации является определение границ земельных участков, необходимых для строительства объекта связи на землях лесного фонда Туруханского лесничества.

Основное решение проекта межевания предусматривает отвод земельных участков для размещения линейного объекта «Резервная волоконно-оптическая линия связи на участке «г. Игарка - База Прилуки». Границы земельных участков сформированы в соответствии с материалами лесоустройства Туруханского лесничества, а также с учетом границ ранее сформированных земельных участков, сведения о которых внесены в Единый государственный реестр недвижимости (ЕГРН).

Граница проектируемого объекта капитального строительства на момент разработки ДПТ не установлена. После уточнения его границ расположение объекта планируется в пределах границ зон планируемого размещения линейных объектов, установленных проектом планировки.

В соответствии с действующими нормативно-правовыми актами (Градостроительный кодекс РФ, Земельный кодекс РФ и другие нормативные документы) проект межевания должен включать в себя чертеж межевания территории, на котором отображены:

- границы подготовки проекта планировки территории (устанавливаются по внешним границам максимально удаленных от планируемого маршрута прохождения линейных объектов зон с особыми условиями использования территорий, которые подлежат установлению в связи с размещением этих линейных объектов– п.2 Общих положений Постановления Правительства РФ от 12 мая 2017 г. № 564);

- существующие и устанавливаемые красные линии, утвержденные в составе проекта планировки территории;

- границы образуемых и изменяемых земельных участков, а также частей земельных участков.

При подготовке документации по планировке территории для размещения линейного объекта «Резервная волоконно-оптическая линия связи на участке «г. Игарка - База Прилуки» использованы следующие нормативно-правовые документы и материалы:

- Градостроительный кодекс Российской Федерации от 29.12.2004 № 190-ФЗ в редакции от 25.12.2018;

- Земельный кодекс Российской Федерации от 25.10.2001 № 136-ФЗ в редакции от 25.12.2018;

- Постановление Правительства Российской Федерации от 12.05.2017 № 564 «Об утверждении Положения о составе и содержании проектов планировки, предусматривающих размещение одного или нескольких линейных объектов»;

- Постановление Правительства Российской Федерации от 11.08.2003 № 486. «Об утверждении Правил определения размеров земельных участков для размещения воздушных линий электропередачи и опор линий связи, обслуживающих электрические сети»;

- СНиП 11-04-2003. Инструкция о порядке разработки, согласования, экспертизы и утверждения градостроительной документации;

- СанПиН 2.2.1/2.1.1.1200-03 "Санитарно-защитные зоны и санитарная классификация предприятий, сооружений и иных объектов", (ред. от 25.04.2014);

- Приказ от 26.09.2018 № 1424-од "Об утверждении лесохозяйственного регламента Туруханского лесничества"»;

- Постановление администрации муниципального образования Туруханский район от 21.10.2020 № 937-п «О разрешении разработки проекта планировки и межевания территории для проектирования объекта «Резервная волоконно-оптическая линия связи на участке «г. Игарка - База Прилуки»

1. ОСНОВАНИЯ ДЛЯ ВЫПОЛНЕНИЯ ПРОЕКТА МЕЖЕВАНИЯ ТЕРРИТОРИИ.

Проект межевания территории разрабатывается в местной системе координат (МСК-165) на основании проектной документации лесного участка линейного объекта «Резервная волоконно-оптическая линия связи на участке «г. Игарка - База Прилуки», подготовленного на основании технического задания заказчика, постановления администрации муниципального образования Туруханский район от 21.10.2020 № 937-п «О разрешении разработки проекта планировки и межевания территории для проектирования объекта «Резервная волоконно-оптическая линия связи на участке «г. Игарка - База Прилуки».

В работе использованы сведения Росреестра о земельных участках, расположенных в пределах кадастровых кварталов: 24:37:000000, 24:37:0400001.

2. ЦЕЛИ И ЗАДАЧИ ВЫПОЛНЕНИЯ ПРОЕКТА МЕЖЕВАНИЯ ТЕРРИТОРИИ

Целью разработки проекта межевания является определение местоположения границ, образуемых земельных участков, необходимых для строительства проектируемого линейного объекта.

Задачами подготовки проекта являются:

- анализ фактического землепользования в пределах планируемого маршрута прохождения проектируемого линейного объекта;
- определение координат характерных точек границ образуемых земельных участков (частей земельных участков), необходимых для строительства линии связи;
- формирование границ земельных участков с учётом обеспечения требований сложившейся системы землепользования на территории проектирования;
- определение в соответствии с нормативными требованиями площадей земельных участков исходя из фактически сложившейся планировочной структуры района проектирования.

Таким образом, по итогам проделанной работы разработка проекта межевания должна обеспечить:

- возможность реализации кадастрового учёта запроектированных земельных участков в соответствии с действующим законодательством;
- возможность обеспечения прав лиц, являющихся правообладателями земельных участков, прилегающих к территории проектирования ВОЛС;
- возможность беспрепятственного доступа на территорию строительства;
- возможность выноса на местность характерных точек границ образованных земельных участков и их частей в пределах территории, занятой проектируемым линейным объектом.

3. ЗЕМЕЛЬНЫЕ УЧАСТКИ ПЛАНИРУЕМЫЕ ДЛЯ РАЗМЕЩЕНИЯ ОБЪЕКТА

В данном разделе отражена информация о земельных участках необходимых для размещения линейного объекта «Резервная волоконно-оптическая линия связи на участке «г. Игарка - База Прилуки». В рамках раздела указываются перечень и сведения о площади, видах разрешенного использования и категории земель образуемых земельных участках, а также возможные способы их образования.

Виды разрешенного использования образуемых земельных участков, а также их частей: - «строительство, реконструкция, эксплуатация линейных объектов» установлены в соответствии с технологическим назначением проектируемого линейного объекта, а также с учетом категории земель на территории проектирования.

Земельные участки, необходимые для строительства и линейного объекта, сформированы на землях лесного фонда Туруханского лесничества.

Проектная площадь образуемых земельных участков и их частей вычислена с использованием технологических и программных средств (Autocad, MapInfo). Общая площадь проектируемой территории составляет – 374 кв.м. (0,0374 га).

Участки сформированы из земельных участков, как свободных от прав третьих лиц с учётом категории земель, кадастрового деления и возможности выделения объекта проектирования и предназначаются для размещения объекта и подготовки строительства. Границы зоны размещения проектируемого линейного объекта совпадают с границами образуемых земельных участков.

Определение местоположения границ образуемых земельных участков осуществлено в соответствии с нормами отвода земельных участков для размещения объектов связи, иными требованиями к образуемым земельным участкам, установленным федеральными законами и законами Красноярского края, техническими регламентами, сводами правил.

Границы образуемых земельных участков отражены в графической части проекта межевания - «Чертёж межевания территории, М1:50 000».

Проектируемый объект проходит по землям лесного фонда Туруханского лесничества. Сведения об образуемых земельных участках приведены в Таблице 1

Таблица 1. Перечень и сведения о площади образуемых земельных участков, в том числе возможные способы их образования (временный отвод на период строительства).

№ п/п	Кадастровый номер / кадастровый квартал	Условный номер образуемого земельного участка	Местоположение образуемого земельного участка	Площадь образуемого участка, кв. м. (га)	Категория земель	Вид разрешенного использования образуемого земельного участка	Правообладатель земельного участка, вид права/обременения	Вид обременения, возникающий при размещения объекта
1	24:37:0000000:1146	24:37:0000000:1146/чзу1	Красноярский край, Туруханское лесничество, Туруханское участковое лесничество, кв 519 выд. 146(ч) 30(ч).	0,0374	Земли лесного фонда	строительство, реконструкция, эксплуатация линейных объектов	РФ, Собственность	Аренда

3.1. Характеристики образуемых земельных участков

3.1.1 Каталоги координат земельных участков, используемых для строительства

Земельный участок с условным обозначением 24:37:0000000:1146/чзу1 имеет местоположение : Красноярский край, Туруханское лесничество, Туруханское участковое лесничество, кв 519 выд. 146(ч) 30(ч). Площадь по результатам измерения составила 0,0374 га.

Способ образования – образование из земель лесного фонда.

Категория земель, устанавливаемая проектом межевания – земли лесного фонда, вид разрешенного использования -строительство, реконструкция, эксплуатация линейных объектов.

Таблица 2 Каталог координат земельного участка ЗУ1

Каталог координат (МСК-165)		
Номер характерной точки	Координаты, м	
	X	Y
1	1842865,47	80209,16
2	1842870,89	80215,71
3	1842865,51	80220,18
4	1842837,80	80186,71
5	1842827,44	80172,21
6	1842830,45	80174,30
7	1842835,55	80171,52
8	1842843,36	80182,46
9	1842860,64	80203,33
10	1842856,20	80205,81
11	1842859,81	80212,29
12	1842818,05	80147,02
13	1842824,34	80155,82
14	1842817,37	80150,63

Согласно п.12.3 ст. 45 Градостроительного кодекса РФ, документация по планировке территории, подготовленная применительно к землям лесного фонда, до ее утверждения подлежит согласованию с органами государственной власти, осуществляющими предоставление лесных участков в границах земель лесного фонда, а в случае необходимости перевода земельных участков, на которых планируется размещение линейных объектов, из состава земель лесного фонда в земли иных категорий.

Данным проектом межевания сформирован 1 земельный участок расположенный на землях лесного фонда, испрашиваемый на праве аренды. Характеристики лесных участков представлены в разделе 4 данного Проекта.

4. КОЛИЧЕСТВЕННЫЕ И КАЧЕСТВЕННЫЕ ХАРАКТЕРИСТКИ ОБРАЗУЕМОГО ЛЕСНОГО УЧАСТКА

4.1. Целевое назначение лесов, вид (виды) разрешенного использования лесного участка, количественные и качественные характеристики лесного участка, сведения о нахождении лесного участка в границах особо защитных участков лесов

Лесной участок настоящего проекта межевания территории относятся к землям лесного фонда Туруханского лесничества Красноярского края, на территории данного лесничества распространяется действие Лесохозяйственного регламента, утвержденного приказом министерства лесного хозяйства Красноярского края от 26.09.2018 № 1424-од "Об утверждении лесохозяйственного регламента Туруханского лесничества".

Сведения о местоположении, границах и площади земельных (лесных) участков в данном проекте межевании территории, необходимых для выполнения требований п.п 4 п. 5 ст. 43 Градостроительного кодекса РФ приведены ниже.

1. Местоположение, границы и площадь проектируемого лесного участка

Категория земель – земли лесного фонда

Таблица 1

Наименование лесничества	Наименование участкового лесничества (хозяйства)	Номера лесных кварталов	Номера лесотаксационных выделов (их частей)	Площадь, га
Красноярский край, Туруханский район, Кадастровый номер земельного участка – 24:37:0000000:1146				
Туруханское	Туруханское	519	часть выдела 146	0,0307
		519	часть выдела 30	0,0067
Всего:	-	-	-	**0,0374**

Местоположение и границы лесного участка указаны на схеме расположения проектируемого лесного участка.

2. Целевое назначение лесов

В соответствии с приказом Федерального агентства лесного хозяйства от 18.07.2008 № 207 «Об определении количества лесничеств на территории Красноярского края и установлении их границ» Туруханское участковое лесничество входит в состав Туруханского лесничества.

На момент проектирования лесного участка на территории Туруханского лесничества распространяется действие лесохозяйственного регламента, утвержденного приказом Министерства лесного хозяйства Красноярского края от 26.09.2018 № 1424-од "Об утверждении лесохозяйственного регламента Туруханского лесничества".

Таблица 2

Распределение площади проектируемого лесного участка по видам целевого назначения лесов на защитные (по их категориям), эксплуатационные и резервные леса

Целевое назначение лесов	Площадь, га
1	2
Защитные леса, всего	**0,0374**
В том числе: 1) леса, расположенные на особо охраняемых природных территориях;	-
2) леса, расположенные в водоохранных зонах;	-
3) леса, выполняющие функции защиты природных и иных объектов, всего	-
Из них:	-

Целевое назначение лесов	Площадь, га
а) леса, расположенные в первом и втором поясах зон санитарной охраны источников питьевого и хозяйственно-бытового водоснабжения;	
б) защитные полосы лесов, расположенные вдоль железнодорожных путей общего пользования, федеральных автомобильных дорог общего пользования, автомобильных дорог общего пользования, находящихся в собственности субъектов Российской Федерации;	-
в) зеленые зоны;	-
в.1) лесопарковые зоны	-
г) городские леса;	-
д) леса, расположенные в первой, второй и третьей зонах округов санитарной (горно-санитарной) охраны лечебно-оздоровительных местностей и курортов;	-
4) ценные леса, итого	0,0374
Из них: а) государственные защитные лесные полосы;	-
б) противоэрозионные леса;	-
в) леса, расположенные в пустынных, полупустынных, лесостепных, лесотундровых зонах, степях, горах;	0,0374
г) леса, имеющие научное или историческое значение;	-
д) орехово-промысловые зоны;	-
е) лесные плодовые насаждения;	-
ж) ленточные боры;	-
з) запретные полосы лесов, расположенные вдоль водных объектов;	-
и) нерестоохранные полосы лесов	-
Эксплуатационные леса, всего	-
Резервные леса, всего	-
Всего лесов:	**0,0374**

3. Количественные и качественные характеристики проектируемого лесного участка

Количественные и качественные характеристики проектируемого лесного участка составляются на основании данных государственного лесного реестра (таксационные описания, лесоустроительные планшеты, планы лесонасаждений с учетом текущих изменений). Текущими изменениями в лесоустроительных материалах являются все происходящие изменения в лесном фонде в течение ревизионного периода (с момента последнего лесоустройства по настоящее время), связанные с хозяйственной деятельностью, воздействием природных факторов, изменением лесного законодательства, проведением натурных обследований и др. Заверенные лесничеством копии материалов лесоустройства с учетом текущих изменений являются обязательным приложением к проектной документации.

Год последнего лесоустройства территории, на которой проектируется лесной участок: 1988 год.

3.1. Распределение земель

Таблица 3.1.1

Распределение площади проектируемого лесного участка по категориям земель лесного фонда

Показатели	Площадь, га
1. Общая площадь земель лесного фонда	0,0374
2. Лесные земли, всего	0,0067
2.1. Покрытые лесной растительностью, всего	0,0067
2.1.1. В том числе лесные культуры	-
2.2. Не покрытые лесной растительностью, всего	-
В том числе: несомкнувшиеся лесные культуры	-

Показатели	Площадь, га
лесные питомники, плантации	-
редины естественные	-
фонд лесовосстановления, всего	-
в том числе: гари	-
погибшие древостои	-
вырубки	-
прогалины, пустыри	-
3. Нелесные земли, всего	0,0307
в том числе:	-
пашни	-
сенокосы	-
пастбища, луга	-
воды	-
дороги, просеки	-
усадьбы и пр.	-
болота	-
пески	-
другие	0,0307

Таблица 3.1.2

Распределение площади проектируемого лесного участка по категориям земель лесного фонда (для договора аренды лесного участка)

Общая площадь, га	в том числе									
	лесные земли					нелесные земли				
	занятые лесными насаждениями - всего	в том числе покрытые лесными культурами	не занятые лесными насаждениями	в том числе лесные питомники, плантации	итого	дороги	просеки	болота	другие*	итого
1	2	3	4	5	6	7	8	9	10	11
Защитные леса										
0,0374	0,0067	-	-	-	0,0067	-	-	-	0,0307	0,0307
Эксплуатационные леса										
-	-	-	-		-	-	-	-	-	-
Всего по лесному участку										
0,0374	0,0067	-	-	-	0,0067	-	-	-	0,0307	0,0307

Примечание: другие земли представлены ЛЭП

3.2. Характеристика насаждений проектируемого лесного участка

Таблица 3.2

Целевое назначение лесов	Номер квартала	Преобладающая порода или характеристика лесного участка при отсутствии насаждения	Площадь (га) / запас древесины при наличии (тыс. куб. м)	в том числе по группам возраста древостоя (га / тыс. куб. м)			
				молодняки	средневозрастные	приспевающие	спелые и перестойные
1	2	3	4	5	6	7	8
Туруханское лесничество, Туруханское участковое лесничество							
Защитные леса	519	ЛЭП	0,0307/-	-	-	-	-
		Ель	0,0067/0,0004	-	-	-	0,0067/0,0004
Итого по защитным	**519**	**ЛЭП**	**0,0307/-**	**-**	**-**	**-**	**-**
		Ель	**0,0067/0,0004**	**-**	**-**	**-**	**0,0067/0,0004**
Эксплуатационные леса		-	-	-	-	-	-
Итого по эксплуатационным	-	-	-	-	-	-	-
Резервные леса	-	-	-	-	-	-	-
Итого по резервным	-	-	-	-	-	-	-
Всего	-	**ЛЭП**	**0,0307/-**	**-**	**-**	**-**	**-**
	-	**Ель**	**0,0067/0,0004**	-	-	-	**0,0067/0,0004**

3.3. Таксационное описание лесного участка

Таблица 3.3

Категория защитных лесов	№ квартала	№ выдела	Площадь участка, га	Состав насаждений	Класс возраста	Возраст, лет	Бонитет	Полнота	Запас на 1га	Общий запас древесины, $м^3$
1	2	3	4	5	6	7	8	9	10	11
Туруханское лесничество, Туруханское участковое лесничество										
Защитные леса: ценные леса – леса, расположенные в пустынных, полупустынных, лесостепных, лесотундровых зонах, степях, горах;	519	146	0,0307	ЛЭП	-	-	-	-	-	-
	519	30	0,0067	7Е2Л1Б	9	170	5А	0,4	60	0,402
Итого	-	-	**0,0374**	-	-	-	-	-	-	**0,402**

3.4. Средние таксационные показатели насаждений проектируемого лесного участка

Таблица 3.4

Целевое назначение лесов	Хозяйство, преобладающая порода	Состав насаждений	Возраст	Бонитет	Полнота	Средний запас древесины (куб. м/га)			
						молодняки	средневозрастные	приспевающие	спелые и перестойные
1	2	3	4	5	6	7	8	9	10
Защитные леса	Ель	7Е2Л1Б	170	5А	0,4	-	-	-	60

3.5 Объекты лесного семеноводства

На лесном участке объекты лесного семеноводства отсутствуют, таблица 3.5 не заполняется.

Таблица 3.5

№ п/п	Лесничество	Участковое лесничество/урочище (при наличии)	Лесной квартал	Лесотаксационный выдел	Наименование объекта лесного семеноводства	Единица измерения	Объем
1	2	3	4	5	6	7	8
-	-	-	-	-	-	-	-

4. Виды разрешенного использования лесов на проектируемом лесном участке

Лесохозяйственным регламентом Туруханского лесничества на проектируемом лесном участке установлены следующие виды разрешенного использования лесов:

-заготовка древесины;
- заготовка и сбор недревесных лесных ресурсов;
- заготовка пищевых лесных ресурсов и сбор лекарственных растений;
- осуществление видов деятельности в сфере охотничьего хозяйства;
- ведение сельского хозяйства;
- осуществление научно-исследовательской деятельности, образовательной деятельности;
- осуществление рекреационной деятельности;
- создание лесных плантаций и их эксплуатации;
- выращивание лесных плодовых, ягодных, декоративных растений, лекарственных растений;
- выращивание посадочного материала лесных растений (саженцев, сеянцев);
- осуществление геологического изучения недр, разведка и добыча полезных ископаемых;
- строительство и эксплуатация водохранилищ и иных искусственных водных объектов, а также гидротехнических сооружений, морских портов, морских терминалов, речных портов, причалов;
- строительство, реконструкция, эксплуатация линейных объектов;
- переработка древесины и иных лесных ресурсов;
- осуществление религиозной деятельности.

5. Проектирование вида использования лесов лесного участка

В соответствии с лесохозяйственным регламентом Туруханского лесничества на лесном участке проектируется следующий вид разрешенного использования лесов:

- строительство, реконструкция, эксплуатация линейных объектов.

5.1. Виды и объемы использования лесов на проектируемом лесном участке

5.1.1. Объемы использования лесов для заготовки древесины на лесном участке <5.1.1>

<5.1.1> Заполняется для лесных участков, на которых проектируется заготовка древесины. Информация по подразделу не приводится.

5.1.2 Виды и объемы использования лесов на проектируемом лесном участке, не связанные с заготовкой древесины

Таблица 5.1.2

Целевое назначение лесов	Хозяйство (хвойное, твердолиственное, мягколиственные)	Площадь (га)	Единица измерения <5.1.2>	Объемы использования лесов (изъятия лесных ресурсов) <5.1.2>
1	2	3	4	5
Вид использования лесов – строительство, реконструкция, эксплуатация линейных объектов Цель предоставления лесного участка – для обеспечения строительства и последующей эксплуатации волоконно-оптической линии связи на участке «г. Игарка – База Прилуки»				
Защитные леса	Хвойное	0,0067	-	-
Итого:	-	**0,0067**	-	-

<5.1.2> Графы 4 и 5 не заполняются для видов использования лесов в соответствии со статьями 43-45 ЛК РФ

5.2. Характеристика и параметры планируемых объектов, не связанных с созданием лесной инфраструктуры на проектируемом лесном участке <5.2.1>

Таблица 5.2

Наименование объекта	Лесничество, Участковое лесничество (хозяйство)	№ квартала	№ выдела (часть)	Площадь, га	Краткая характеристика и параметры объекта <5.2.2>
1	2	3	4	5	7
Линия связи	Туруханское лесничество,	519	146	0,0307	Обеспечение строительства и последующей эксплуатации волоконно-оптической линии связи на участке «г. Игарка – База Прилуки»
	Туруханское участковое лесничество	519	30	0,0067	
Итого:	-	-	-	**0,0374**	

<5.2.1> Заполняется для лесных участков, на которых проектируется выполнение работ по осуществлению геологического изучения недр, разведки и добычи полезных ископаемых, строительство, реконструкция, эксплуатация линейных объектов, строительство и эксплуатация водохранилищ и иных искусственных водных объектов, а также гидротехнических сооружений морских портов, морских терминалов, речных портов, причалов. Наименование объектов, не связанных с созданием лесной инфраструктуры, указывается в соответствии с Распоряжением Правительства РФ от 27.05.2013 № 849-р «Перечень объектов, не связанных с созданием лесной инфраструктуры, для защитных лесов, эксплуатационных лесов, резервных лесов».

<5.2.2> Проектирование лесных участков осуществляется в соответствии с нормами отвода земель для конкретных видов деятельности или в соответствии с правилами землепользования и застройки, землеустроительной, градостроительной документацией, документами лесного планирования, лесохозяйственными регламентами лесничеств, лесопарков, а также с учетом сведений о наличии особо защитных участков лесов, зон с особыми условиями использования территорий.

6. Сведения об обременениях проектируемого лесного участка

По данным государственного лесного реестра проектируемый лесной участок не имеет обременения. В соответствии с этим таблица 6 не заполняется.

Таблица 6

№ п/п	Описание местоположения лесного участка (лесничество, участковое лесничество, урочище (при наличии), лесной квартал, лесотаксационные выделы (части))	Наименование и реквизиты документа, вызывающие обременение, лесопользователь, (арендатор)	Вид (виды) использования лесного участка	Срок использования лесного участка
-	-	-	-	-

7. Сведения об ограничениях использования лесов

С учетом целевого назначения и правового режима лесов, установленного лесным законодательством Российской Федерации, лесохозяйственным регламентом Туруханского лесничества предусмотрены следующие ограничения в использовании лесов:

Ограничения по видам целевого назначения лесов и категориям защитных лесов:

Целевое назначение лесов –Защитные леса;

Категория защитных лесов – ценны леса: леса, расположенные в пустынных, полупустынных, лесостепных, лесотундровых зонах, степях, горах;

В ценных лесах допускается строительство, реконструкция и эксплуатация объектов капитального строительства, связанных с выполнением работ по геологическому изучению и разработкой месторождений углеводородного сырья, в отношении которых лицензии на пользование недрами получены до 31 декабря 2010 года, на срок, не превышающий срока действия таких лицензий.

Запрещается:

В ценных лесах запрещается проведение сплошных рубок лесных насаждений, за исключением случаев, предусмотренных частью 5.1 статьи 21 ЛК РФ.

Проектируемый лесной участок расположен в границах охранной зоны линии ВЛ-220 кВ «Л-203».

8. Сведения о наличии зданий, сооружений, объектов, лесной инфраструктуры и объектов, не связанных с созданием лесной инфраструктуры на проектируемом лесном участке

На проектируемом лесном участке зданий, сооружений, объектов, лесной инфраструктуры и объектов, не связанных с созданием лесной инфраструктуры, не имеется. Таблица 8 не заполняется.

Таблица 8

№ п/п	Лесничество	Участковое лесничество/ урочище (при наличии)	Номер квартала	Номер выдела	Наименование объекта <8>	Площадь объекта, га
1	2	3	4	5	6	7
1	-	-	-	-	-	-

<8> Наименование объектов лесной инфраструктуры указывается в соответствии с Распоряжением Правительства РФ от 17.07.21012 № 1283-р «Перечень объектов лесной инфраструктуры для защитных лесов, эксплуатационных лесов и резервных лесов». Наименование объектов, не связанных с созданием лесной инфраструктуры, указывается в соответствии с Распоряжением Правительства РФ от 27.05.2013 № 849-р «Перечень объектов, не связанных с созданием лесной инфраструктуры, для защитных лесов, эксплуатационных лесов, резервных лесов».

9. Сведения о наличии на проектируемом лесном участке особо защитных участков лесов, особо охраняемых природных территорий, зон с особыми условиями использования территорий

На проектируемом лесном участке особо защитные участки лесов, особо охраняемые природные территории, зоны с особыми условиями использования территорий отсутствуют, таблица 9 не заполняется.

Таблица 9

№ п/п	Наименование участкового лесничества/урочища (при наличии)	Номер квартала	Номер выдела	Виды ОЗУ, наименование ООПТ, виды зон с особыми условиями использования территорий	Общая площадь, га
1	2	3	4	5	6
-	-	-	-	-	-

9.1 Сведения о наличии объектов культурного наследия на проектируемом лесном участке

Согласно, письму Службы по государственной охране объектов культурного наследия Красноярского края от 13.12.2019 № 102-7244, на лесном участке объектов культурного наследия нет.

10. Расчетная лесосека

10.1. Расчетная лесосека для осуществления сплошных рубок спелых и перестойных лесных насаждений

Информация по разделу не приводится.

10.2. Расчетная лесосека для осуществления выборочных рубок спелых и перестойных лесных насаждений по лесному участку, передаваемому в аренду для заготовки древесины

Информация по разделу не приводится.

10.3. Расчетная лесосека при осуществлении выборочных рубок в средневозрастных, приспевающих, спелых и перестойных лесных насаждениях при уходе за лесами на лесном участке, передаваемом в аренду для заготовки древесины

Информация по разделу не приводится.

11. Расчет арендной платы

11.1. Расчет арендной платы в целях использования лесов для заготовки древесины

Информация по разделу не приводится.

11.2. Расчет арендной платы для видов использования не связанных с заготовкой древесины

11.2.1. Расчет арендной платы для видов использования лесов в соответствии со статьями 43-45 Лесного кодекса Российской Федерации

Таблица 11.2.1

Категория защитности	№ квартала	№ выдела	Площадь, га	Категория земель	Особо защитные участки	Группа древесных пород	Ставка арендной платы, руб/га в год	Коэффициенты, учитывающие			Размер арендной платы, руб. за 1 га в год	Размер арендной платы, руб.
								экологическую составляющую	состояние лесного фонда	социально-экономические условия		
1	2	3	4	5	6	7	8	9	10	11	12	13
Туруханское лесничество, Туруханское участковое лесничество												
Леса, расположенные в пустынных, полупустынных, лесостепных, лесотундровых зонах, степях, горах;	519	146	0,0307	нелесн.	-	-	2749,9	4	0,75	1	8249,7	253,27
	519	30	0,0067	покр.	-	хвойные	2837,64	4	1	1	11350,56	76,05

Категория защитности	№ квартала	№ выдела	Площадь, га	Категория земель	Особо защитные участки	Группа древесных пород	Ставка арендной платы, руб/га в год	Коэффициенты, учитывающие			Размер арендной платы, руб. за 1 га в год	Размер арендной платы, руб.
								экологическую составляющую	состояние лесного фонда	социально-экономические условия		
1	2	3	4	5	6	7	8	9	10	11	12	13
Итого в год:	-	-	**0,0374**	-	-	-	-	-	-	-	-	329,32

11.2.2. Расчет арендной платы для вида использования лесов в соответствии со статьей 41 Лесного кодекса Российской Федерации

Информация по разделу не приводится.

11.2.3. Расчет арендной платы для вида использования лесов в соответствии со статьями 31, 32, 34, 36, 38, 39, 39.1, 40, 42, 46 Лесного кодекса Российской Федерации

Информация по разделу не приводится.

12. Сведения о разработчике проектной документации лесного участка

ООО «Центр Лес Проект»
Юридический адрес: 660041, Красноярский край, г. Красноярск, улица Академика Киренского, д.89, пом. 16, каб. 3-06/1, 3-06/2.
ИНН 2465141569 КПП 246301001 ОГРН 1162468061821
р/с 40702810923300002092 в Филиале «Новосибирский» АО «АЛЬФА-БАНК» г. Новосибирск
БИК 045004774
К/с 30101810600000000774 в ГРКЦ ГУ Банка России по Новосибирской области
ИНН / КПП 7728168971 / 546002001 ОГРН 1027700067328
630004, г. Новосибирск, Железнодорожный район, ул. Ленина, д.52

Лицо, ответственное за подготовку проектной документации лесного участка Генеральный директор "ООО Центр Лес Проект"

_____/А.В. Калиновский
М.П.

Тел. + 7 (901) 600-90-90
E-mail:mail@lesproekt24.ru

13. Сведения о заказчике проектной документации лесного участка

Общество с ограниченной ответственностью «Единство»
(ООО «Единство»)
Юридический адрес: 660010, Красноярский край, г. Красноярск, проспект им. Газеты «Красноярский рабочий», д. 150, покм. 5, офис 306А
Почтовый адрес: 660010, Красноярский край, г. Красноярск, проспект им. Газеты «Красноярский рабочий», д. 150, покм. 5, офис 306А

ОГРН: 1157746431952 ОКПО: 45073580 ОКВЭД: 41.20
ИНН 7743100537/ КПП 246101001
Расчетный счет № 40702810238000036539 в ПАО «Сбербанк России»
кор. сч. 30101810400000000225
БИК 044525225

Представитель заинтересованного лица по доверенности ООО «Единство»

_____/ Калиновский А.В.
М.П.

Схема расположения
проектируемого лесного участка

Адрес (местоположение): Красноярский край, Туруханское лесничество,
Туруханское участковое лесничество, кв 519 выд. 146(ч) 30(ч)
являющийся частью земельного участка из состава земель лесного фонда с кадастровым номером 24:37:0000000:1146
Категория земель: земли лесного фонда
Вид использования: строительство, реконструкция, эксплуатация линейных объектов
Цель использования: Для обеспечения строительства и последующей
эксплуатации волоконно-оптической линии связи в рамках проекта
«Резервная волоконно-оптической линии связи на участке «г. Игарка - База Прилуки»
Площадь: 0,0374 га

Привязка		
Номер характерной точки	Длина линии, м	Направление (румбы, азимуты) линии
Кв.ст 502/519 - 1	5467,7	ЮВ:33°47'25"
1 - 12	78,16	ЮЗ:52°38'46"

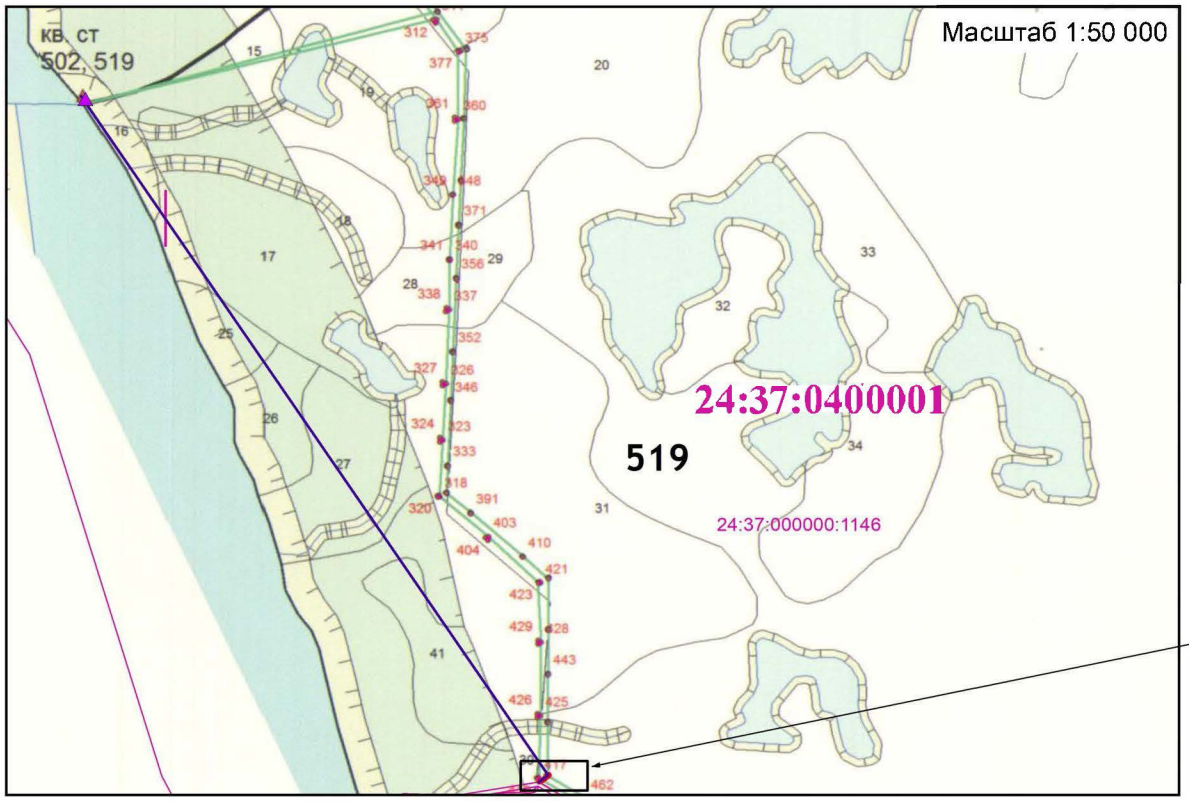

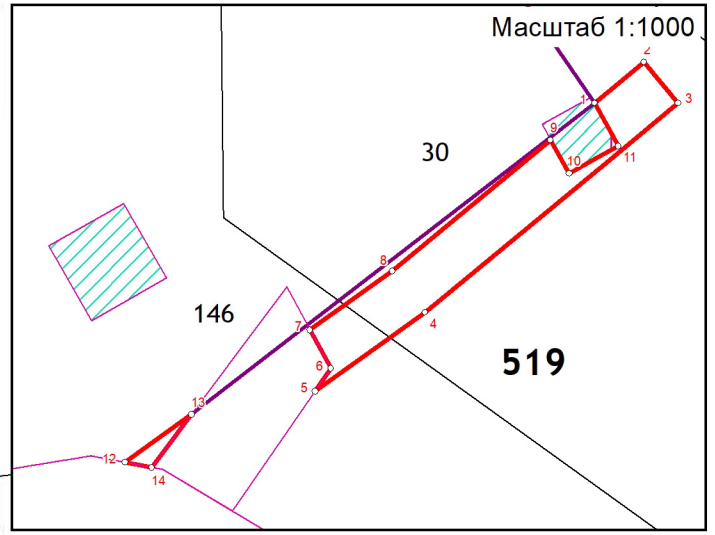

УСЛОВНЫЕ ОБОЗНАЧЕНИЯ

- Граница образуемого лесного участка
- 30 / 519 — Граница, номер выдела / Граница, номер квартала
- Граница кадастровых кварталов
- Граница земельных участков, сведения о которых содержатся в ЕГРН
- 24:37:0000000:1146 номер кадастрового ЗУ
- Леса расположенные в водоохранных зонах
- Нерестоохранные полосы лесов
- Участок арендуемый ОАО "Таймырэнерго"
- Квартальный столб 502/519
- Озеро
- 24:37:0400001 номер кадастрового квартала

Согласовано:

Лицо, ответственное за подготовку
проектной документации лесного участка
Генеральный директор ООО "Центр Лес Проект"

_____ А.В. Калиновский

Представитель заинтересованного лица по доверенности

_____ А.В. Калиновский

Каталог координат (МСК-165)		
Номер характерной точки	Координаты, м	
	X	Y
1	1842865,47	80209,16
2	1842870,89	80215,71
3	1842865,51	80220,18
4	1842837,80	80186,71
5	1842827,44	80172,21
6	1842830,45	80174,30
7	1842835,55	80171,52
8	1842843,36	80182,46
9	1842860,64	80203,33
10	1842856,20	80205,81
11	1842859,81	80212,29
12	1842818,05	80147,02
13	1842824,34	80155,82
14	1842817,37	80150,63

Геоданные		
Номер характерной точки	Направление (румбы, азимуты) линии	Длина линии, м
1 - 2	СВ:50°23'52"	8,51
2 - 3	ЮВ:39°38'45"	7
3 - 4	ЮЗ:50°22'52"	43,45
4 - 5	ЮЗ:54°26'27"	17,82
5 - 6	СВ:34°43'04"	3,66
6 - 7	СЗ:28°35'50"	5,81
7 - 8	СВ:54°27'31"	13,44
8 - 9	СВ:50°23'19"	27,1
9 - 10	ЮВ:29°09'50"	5,08
10 - 11	СВ:60°52'40"	7,42
11 - 1	СЗ:28°57'58"	6,47
12 - 13	СВ:54°25'42"	10,81
13 - 14	ЮЗ:36°40'32"	8,69
14 - 12	СЗ:79°22'05"	3,67

СЛУЖБА
по государственной охране
объектов культурного наследия
Красноярского края

Ленина ул., д. 108, г. Красноярск, 660017
Телефон: (391) 228-93-37
http://www.ookn.ru
E-mail: info@ookn.ru

13.12.2019 № 102-7244

На № 1017 от 10.12.2019

Об объектах культурного наследия

Генеральному директору
ООО «Центр Лес Проект»
А.В. Калиновскому
ул. Киренского, 89, пом. 16,
каб. 306
г. Красноярск
660041
(простое, электронно)

Вх. № 129
13.12.2019

В связи с запросом информации о наличии объектов культурного наследия на территории лесного участка, предоставленного в аренду ООО «Единство» в целях строительства, реконструкции и эксплуатации линейных объектов, расположенного Туруханском районе Красноярского края (Туруханское лесничество, Туруханское участковое лесничество, квартал 519 (часть выд. 30, 146) (далее – Участок), сообщаем.

Объектов культурного наследия (в том числе включённых в единый государственный реестр объектов культурного наследия (памятников истории и культуры) народов Российской Федерации), выявленных объектов культурного наследия на территории Участка нет.

В соответствии с п. 1 ст. 36 Федерального закона от 25.06.2002 № 73-ФЗ «Об объектах культурного наследия (памятниках истории и культуры) народов Российской Федерации» (далее – Федеральный закон № 73-ФЗ) проектирование и проведение земляных, строительных, мелиоративных, хозяйственных работ, указанных в статье 30 настоящего Федерального закона работ по использованию лесов и иных работ осуществляются при отсутствии на данной территории объектов культурного наследия, включенных в реестр, выявленных объектов культурного наследия или объектов, обладающих признаками объекта культурного наследия, либо при условии соблюдения техническим заказчиком (застройщиком) объекта капитального строительства, заказчиками других видов работ, лицом, проводящим указанные работы, требований настоящей статьи.

Информацией об отсутствии объектов, обладающих признаками объекта культурного наследия, на территории Участка служба по государственной охране объектов культурного наследия Красноярского края (далее – Служба) не располагает.

В соответствии со ст. 28 Федерального закона № 73-ФЗ в случае, если

орган охраны объектов культурного наследия не имеет данных об отсутствии на земельных участках, подлежащих воздействию в ходе земляных, строительных, мелиоративных, хозяйственных работ, работ по использованию лесов и иных работ, объектов, обладающих признаками объекта культурного наследия в соответствии со статьей 3 настоящего Федерального закона проводится государственная историко-культурная экспертиза (далее – ГИКЭ) в целях определения наличия или отсутствия объектов, обладающих признаками объекта культурного наследия.

Согласно п. 6 Положения о ГИКЭ, утверждённого постановлением Правительства Российской Федерации от 15.07.2009 № 569, экспертиза проводится по инициативе заинтересованного органа государственной власти, органа местного самоуправления, юридического или физического лица (далее – заказчик) на основании договора между заказчиком и экспертом, заключённого в письменной форме в соответствии с гражданским законодательством Российской Федерации.

Перечень экспертов, уполномоченных на проведение ГИКЭ, размещён на официальном сайте министерства культуры Российской Федерации по адресу: https://www.mkrf.ruldocuments/eksperty-po-provedeniyu-gosudarstvennoy-istoriko-kulturnoy-ekspertizi.

В целях проведения ГИКЭ заявителю, заинтересованному в проведении ГИКЭ, в соответствии с п. 2.7 Административного регламента предоставления Службой государственной услуги «Организация проведения государственной историко-культурной экспертизы», утверждённого приказом Службы от 05.07.2016 № 430, необходимо обратиться в Службу с заявлением об организации проведения ГИКЭ.

Начальник отдела учета,
использования и популяризации
объектов культурного наследия В.Г. Буторин

Саковцева Дарья Андреевна
228 97 29 (доб. 111)

																					ВИДА:
				1	12	Е	190	12	16	10	4	5А	МШ	4	6	606	303	2			
						Л	230	15	28								121	2			
						Б	90	10	10								182	3			
15	16,0	6Е2Л2Б		1	12	Е	190	12	16	10	4	5А	МШ	6	9	144	86	2			
						Л	210	14	24								29	2			
						Б	90	9	10								29	3			
18	42,0	10ЕРН		1	1	ЕРН	10	1		2	1	5А	МОХ	5	1	42				ИСК	
		ХОЗЯЙСТВЕННАЯ КАТЕГОРИЯ; КУСТАРНИКИ																			
19	136,0	7Е2Л1Б		1	11	Е	190	11	14	10	4	5А	МШ	4	6	816	571	2			
						Л	230	14	26								163	2			
						Б	90	9	10								82	3			
20	249,0	7Е2Л1Б		1	12	Е	190	11	16	10	4	5А	ГБГ	4	6	1494	1046	2			
						Л	230	14	24								299	2			
						Б	90	10	10								149	3			
		ТУНДРА																			
21	107,0																				
22	128,0	10ЕРН		1	1	ЕРН	10	1		2	1	5А	МОХ	5	1	128				ИСК	
		ХОЗЯЙСТВЕННАЯ КАТЕГОРИЯ; КУСТАРНИКИ																			
23	549,0	3Е2Л5Б		1	11	Е	190	11	14	10	4	5А	МШ	3	4	2196	659	2		ИСК	
						Л	230	14	24								439	2			
						Б	90	9	10								1098	3			
		ХОЗЯЙСТВЕННАЯ КАТЕГОРИЯ; УЧ-КИ СПЕЛ,ЛЕСА ЗАП,50 М																			
24	637,0	4Л2Е4Б		1	12	Л	270	15	28	14	4	5	МШ	3	5	3185	1274	2		ИСК	
						Е	230	12	18								637	2			
						Б	90	9	10								1274	3			
		ХОЗЯЙСТВЕННАЯ КАТЕГОРИЯ; УЧ-КИ СПЕЛ,ЛЕСА ЗАП,50 М																			
28	35,0	5Е3Л2Б		1	12	Е	190	12	16	10	4	5А	МШ	5	8	280	140	2			
						Л	210	14	24								84	2			
						Б	90	9	10								56	3			
29	30,0	4Л4Е2Б		1	13	Л	250	15	28	13	4	5	МШ	5	10	300	120	2			
						Е	210	12	14								120	2			
						Б	90	10	10								60	3			
30	416,0	7Е2Л1Б		1	11	Е	170	11	14	9	4	5А	ГБГ	4	6	2496	1747	2			
						Л	210	13	24								499	2			
						Б	90	8	8								250	3			
11	264,0	6Е2Л2Б		1	11	Е	190	11	14	10	4	5А	ТРБ	3	4						
						Л															

ОТДЕЛ КАДРОВ
КОПИЯ ВЕРНА
подпись

Л=80 ТАЙМЫРСКОЕ ПЛАНЗ КАТЕГОРИЯ ЛЕСОВ: ~~РЕЗЕРВНЫЕ ЛЕСА~~ притундровые леса

НВ ОЫ МД ЕЕ РЛ А	ПЛОЩАДЬ ГА, В	СОСТАВ ПОДРОСТ ПОДЛЕСОК ПОКРОВ, ПОЧВА РЕЛЬЕФ ОСОБЕННОСТИ ВЫДЕЛА	Я РЫ У СУ С ОС ТА А Т	ВЯ ЫР СУ С ОС ТА А Т	Э Л Л Е Е М А Т Н Т	В О З Р А Т	В Ы С О Т А	Д Л Я	К Л А С	Г Р У П	Б О Н И Т	ТИП ЛЕСА	Т У М	П О Л Н О Т А	ЗАП, СЫРОРАСТ: ЛЕСА ДЕС, КБМ: НА ОБЩ, ГА	К ЗАПАС НА Л: В ДЕС, К ---: В Т, ЧПО	Т: СУ ХО СТО	РЕ-: ЕСТ: ДИН: СОСТ ДЕЛ	ЗАПАС ПОР,
		ЗИМНИКИ																
147	3,0																	
		ЛЭП																
146	122,0																	

ХОЗЯЙСТВЕННАЯ КАТЕГОРИЯ: ДОЛГОСРОЧНОЕ ПОЛЬЗОВАНИЕ

ИТОГО ПО КАТЕГОРИИ ЛЕСА

33714,0 1042521 03125 532773 6

В ТОМ ЧИСЛЕ ПО СОСТАВЛЯЮЩИМ ПОРОДАМ:

Е	40528	
Л	26954	
Б	35643	

ИТОГО ПО КВАРТАЛУ

35008,0 1118041 10251 532773 7

В ТОМ ЧИСЛЕ ПО СОСТАВЛЯЮЩИМ ПОРОДАМ:

Л	28327	
Е	42933	
Б	38991	

и.о. специалиста по кадрам

КОПИЯ ВЕРНА

подпись М.Л. [illegible]

МИНИСТЕРСТВО ЛЕСНОГО ХОЗЯЙСТВА КРАСНОЯРСКОГО КРАЯ (КРАЕВОЕ ГОСУДАРСТВЕННОЕ БЮДЖЕТНОЕ УЧРЕЖДЕНИЕ "ТУРУХАНСКОЕ ЛЕСНИЧЕСТВО") * ОГРН 1022401068909 * ОТДЕЛ КАДРОВ

519

и.о. специалиста по кадрам

КОПИЯ ВЕРНА

подпись

ОТДЕЛ КАДРОВ

ПРОЕКТ МЕЖЕВАНИЯ ТЕРРИТОРИИ ЛИНЕЙНОГО ОБЪЕКТА
««Резервная волоконно–оптическая линия связи на участке «г. Игарка – База Прилуки»»

ЧЕРТЕЖ МЕЖЕВАНИЯ ТЕРРИТОРИИ

в границах образуемого земельного участка с условным обозначением 24:37:0000000:1146/чзу1

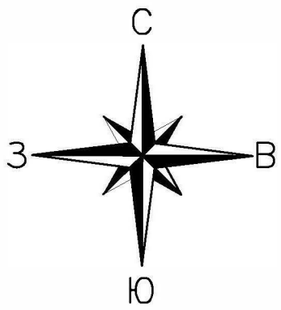

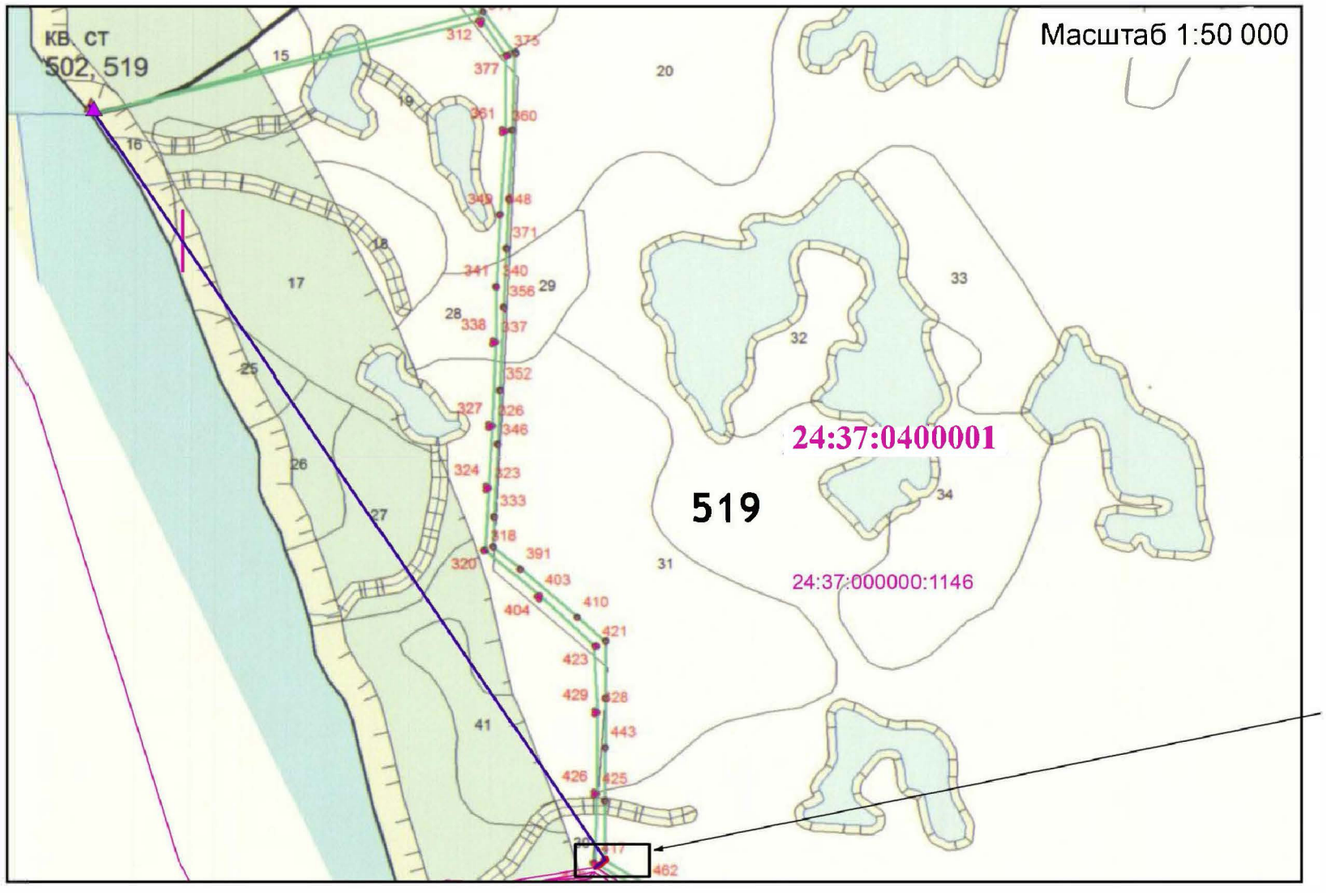

Экспликация образуемых земель				
Обозначение контура образуемого земельного участка на чертеже	Площадь, кв.м.	Категория земель	Местоположение	Разрешенное использование
24:37:0000000:1146/**чзу1**	374	земли лесного фонда	Красноярский край, Туруханское лесничество, Туруханское участковое лесничество, кв 519 выд. 146(ч) 30(ч).	строительство, реконструкция, эксплуатация линейных объектов

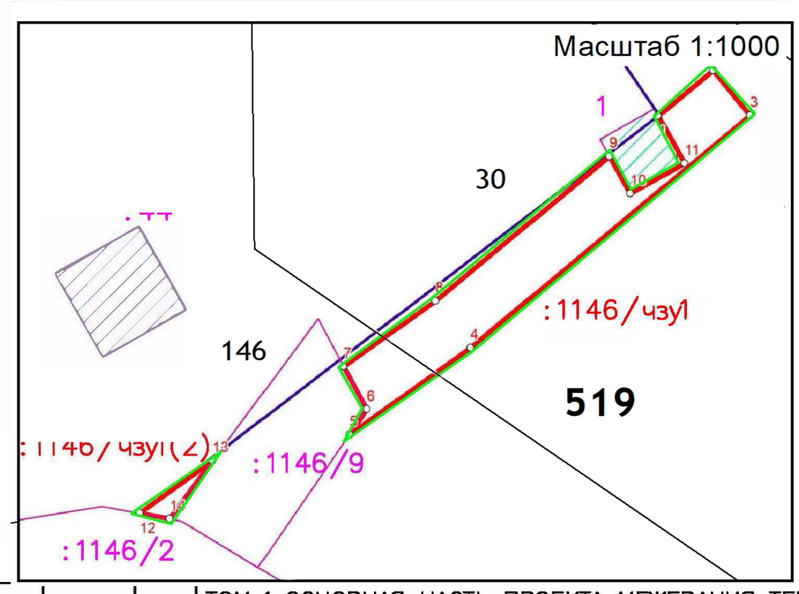

Условные обозначения

– граница подготовки проекта межевания
– граница образуемого земельного участка
– граница существующего в ЕГРН земельного участка
– граница кадастрового квартала
24:37:000000 – обозначение кадастрового квартала
:44 – обозначение кадастрового номера существующего в ЕГРН земельного участка
:1146/чзу1 (1) – условный номер контура образуемого земельного участка
●1 – поворотная точка границы образуемого участка

Изм.	Кол.уч	Лист	N док.	Подп.	Дата	ТОМ 1. ОСНОВНАЯ ЧАСТЬ ПРОЕКТА МЕЖЕВАНИЯ ТЕРРИТОРИИ. ГРАФИЧЕСКАЯ ЧАСТЬ			
						««Резервная волоконно–оптическая линия связи на участке «г. Игарка – База Прилуки»»			
Разработал						Проект межевания территории. Основная часть	Стадия	Лист	Листов
							П	1	1
Н. контр.									
ГИП						Чертеж межевания территории	ЦЕНТР ЛЕС ПРОЕКТ		

Инв. N подл. | Подп. и дата | Взам. инв. N

АДМИНИСТРАЦИЯ ТУРУХАНСКОГО РАЙОНА
КРАСНОЯРСКОГО КРАЯ

П О С Т А Н О В Л Е Н И Е

21.10.2020 с. Туруханск № 937 - п

О разрешении разработки проекта межевания территории для проектирования объекта «Резервная волоконно-оптическая линия связи на участке «г. Игарка – База Прилуки»

В соответствии со статьями 45, 46 Градостроительного кодекса Российской Федерации, Федеральным законом от 06.10.2003 № 131-ФЗ «Об общих принципах организации местного самоуправления в Российской Федерации», постановлением Правительства Российской Федерации от 31.03.2017 № 402 «Об утверждении Правил выполнения инженерных изысканий, необходимых для подготовки документации по планировке территории, перечня видов инженерных изысканий, необходимых для подготовки документации по планировке территории, и о внесении изменений в постановление Правительства Российской Федерации от 19.01.2006 № 20», на основании заявления ООО «Центр Лес Проект» от 02.10.2020 № 808, руководствуясь статьями 47, 48 Устава Туруханского района, ПОСТАНОВЛЯЮ:

1. Разрешить ООО «Центр Лес Проект» разработку проекта межевания территории лесного участка для проектирования объекта «Резервная волоконно-оптическая линия связи на участке «г. Игарка – База Прилуки», расположенного по адресу: Красноярский край, Туруханский район, Туруханское лесничество, Туруханское участковое лесничество, кв. 519.
2. Рекомендовать ООО «Центр Лес Проект» представить в администрацию Туруханского района предложения о порядке, содержании и сроках подготовки документации по проекту межевания территории.
3. Общему отделу администрации Туруханского района (Е.А. Кунстман) опубликовать данное постановление в общественно-политической газете Туруханского района «Маяк Севера» и разместить на официальном сайте

Туруханского района в сети Интернет, в течение трех дней со дня его принятия.

4. Контроль за исполнением настоящего постановления возложить на заместителя Главы Туруханского района О.С. Вершинину.

5. Постановление вступает в силу со дня его официального опубликования.

Глава Туруханского района О.И. Шереметьев

АДМИНИСТРАЦИЯ ТУРУХАНСКОГО РАЙОНА (АДМИНИСТРАЦИЯ ТУРУХАНСКОГО РАЙОНА) ОГРН 1022401068469

КОПИЯ ВЕРНА
СЕКРЕТАРЬ ОБЩЕГО ОТДЕЛА АДМИНИСТРАЦИИ
ТУРУХАНСКОГО РАЙОНА
СЕМЕНОВА Т.Н.

Общество с ограниченной ответственностью
«Центр Лесного Проектирования»
(ООО «Центр Лес Проект»)
Юридический и почтовый адрес:
ул. Академика Киренского, д. 89, пом. 16, каб..306, г. Красноярск, Красноярский край, 660041
ИНН 2465141569, КПП 246301001
ОГРН 1162468061821
Телефон: 8 (901) 600-90-90
E-mail: mail@lesproekt24.ru
Сайт: www.lesproekt24.ru

Заказчик: ООО «Единство»

ДОКУМЕНТАЦИЯ ПО ПЛАНИРОВКЕ ТЕРРИТОРИИ ЛИНЕЙНОГО ОБЪЕКТА

«««Резервная волоконно-оптическая линия связи на участке «г. Игарка - База Прилуки»

Том 1.2 ПРОЕКТ МЕЖЕВАНИЯ ТЕРРИТОРИИ.
МАТЕРИАЛЫ ПО ОБОСНОВАНИЮ

Красноярск, 2020

Общество с ограниченной ответственностью
«Центр Лесного Проектирования»
(ООО «Центр Лес Проект»)
Юридический и почтовый адрес:
ул. Академика Киренского, д. 89, пом. 16, каб..306, г. Красноярск, Красноярский край, 660041
ИНН 2465141569, КПП 246301001
ОГРН 1162468061821
Телефон: 8 (901) 600-90-90
E-mail: mail@lesproekt24.ru
Сайт: www.lesproekt24.ru

Заказчик: ООО «Единство»

ДОКУМЕНТАЦИЯ ПО ПЛАНИРОВКЕ ТЕРРИТОРИИ ЛИНЕЙНОГО ОБЪЕКТА

««Резервная волоконно-оптическая линия связи на участке «г. Игарка - База Прилуки»

Том 1.2 ПРОЕКТ МЕЖЕВАНИЯ ТЕРРИТОРИИ.
МАТЕРИАЛЫ ПО ОБОСНОВАНИЮ

ООО «Центр Лес Проект» Генеральный директор

_____Калиновский А.В.

Красноярск, 2020

СОСТАВ ДОКУМЕНТАЦИИ ПО ПЛАНИРОВКЕ ТЕРРИТОРИИ			
Номер тома	Обозначение	Наименование	Примечание
1.1		Том 1.1 Основная часть проекта межевания территории. Раздел 1. Текстовая часть Раздел 2. Графическая часть	
1.2		Том 1.2 Материалы по обоснованию. Проект межевания территории. Раздел 3. Графическая часть	

СОДЕРЖАНИЕ ТОМА:		
Обозначение	Наименование	Примечание
	Состав документации по планировке территории	
	Содержание тома	
	Раздел 3. Материалы по обоснованию проекта межевания территории. Графическая часть	

Изм.	Кол.у	Лис	№до	Подп.	Дат			
						Содержание тома	*Стадия*	*Лист*	*Листов*
							П	*1*	*2*
							ЦЕНТР ЛЕС ПРОЕКТ		

С
З В
Ю

ПРОЕКТ МЕЖЕВАНИЯ ТЕРРИТОРИИ ЛИНЕЙНОГО ОБЪЕКТА
««Резервная волоконно–оптическая линия связи на участке
«г. Игарка – База Прилуки»»

Материалы по обоснованию М 1: 50 0000
в границах образуемого земельного участка с условным обозначением 24: 37: 0000000: 1146/чзу1

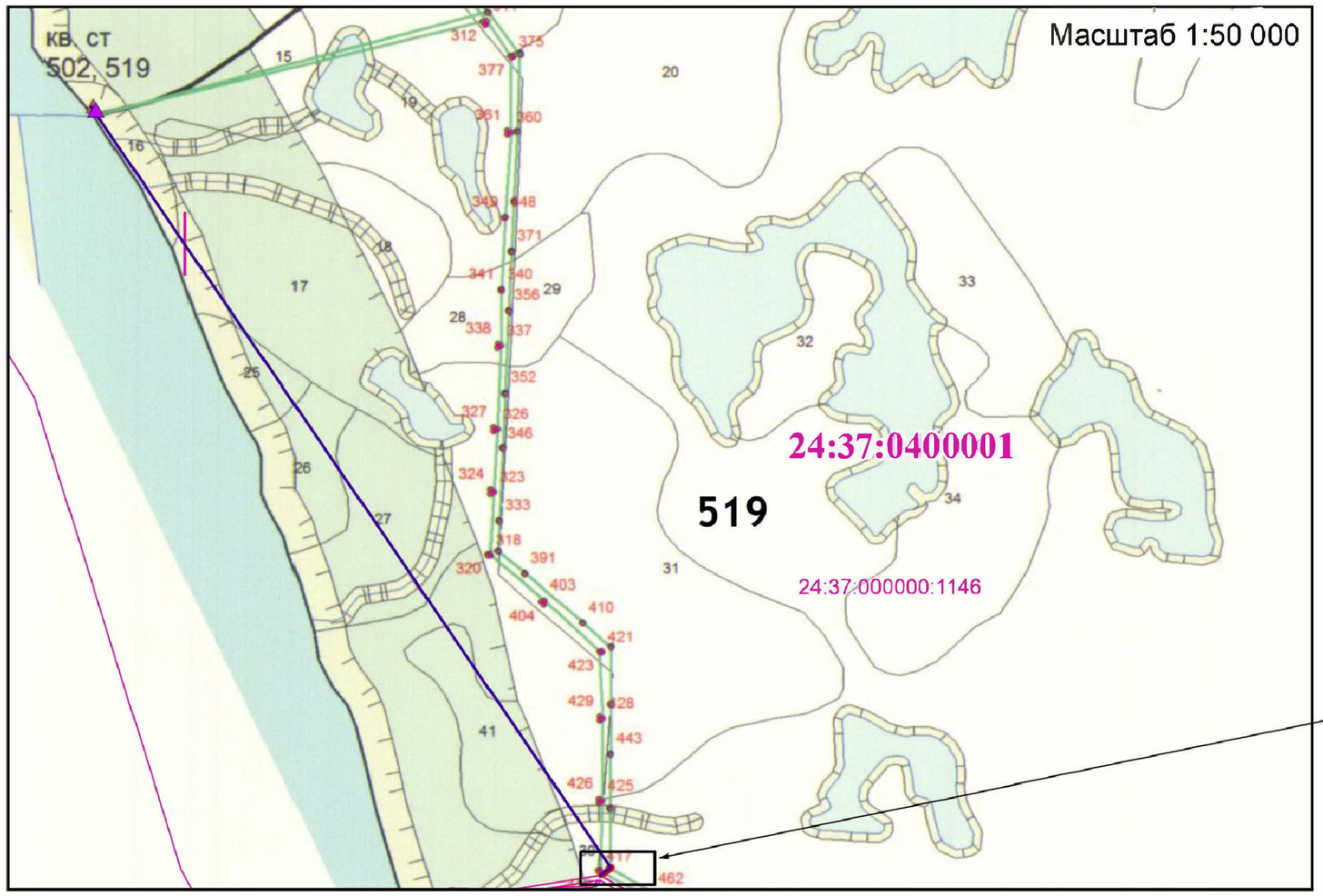

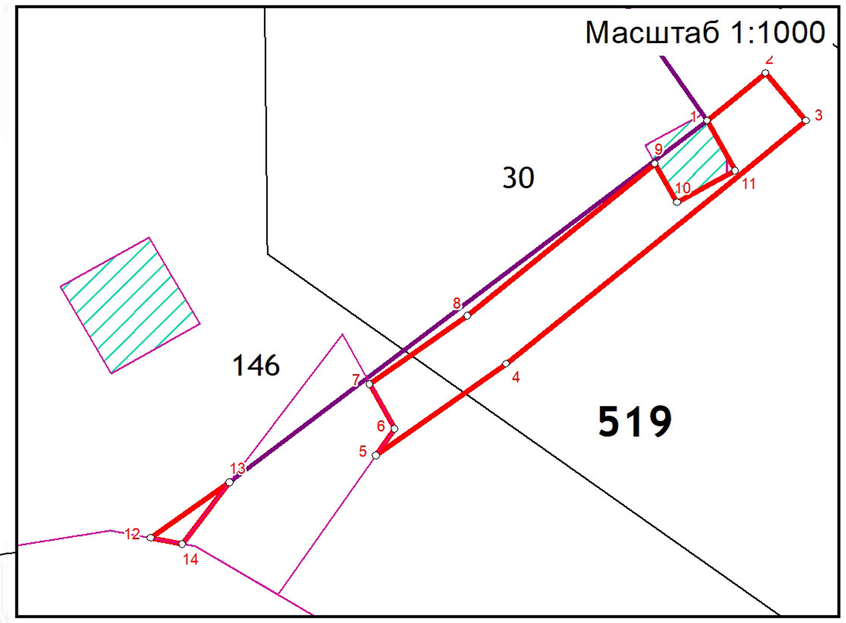

УСЛОВНЫЕ ОБОЗНАЧЕНИЯ

- Граница образуемого лесного участка
- 30 / 519 — Граница, номер выдела / Граница, номер квартала
- Граница кадастровых кварталов
- Граница земельных участков, сведения о которых содержатся в ЕГРН
- 24:37:0000000:1146 номер кадастрового ЗУ
- Леса расположенные в водоохранных зонах
- Нерестоохранные полосы лесов
- Участок арендуемый ОАО "Таймырэнерго"
- Квартальный столб 502/519
- Озеро
- 24:37:0400001 номер кадастрового квартала

Взам. инв. №
Подп. и дата
Инв. № подл.

Изм.	Кол.уч.	Лист	N док.	Подп.	Дата	ТОМ 1. ПРОЕКТ МЕЖЕВАНИЯ ТЕРРИТОРИИ. Материалы по обоснованию ««Резервная волоконно–оптическая линия связи на участке «г. Игарка – База Прилуки»»			
Разработал						Проект межевания территории. Материалы по обоснованию	Стадия	Лист	Листов
Н. контр.							П	1	1
ГИП						Графическая часть М 1:50 000	ЦЕНТР ЛЕС ПРОЕКТ		