

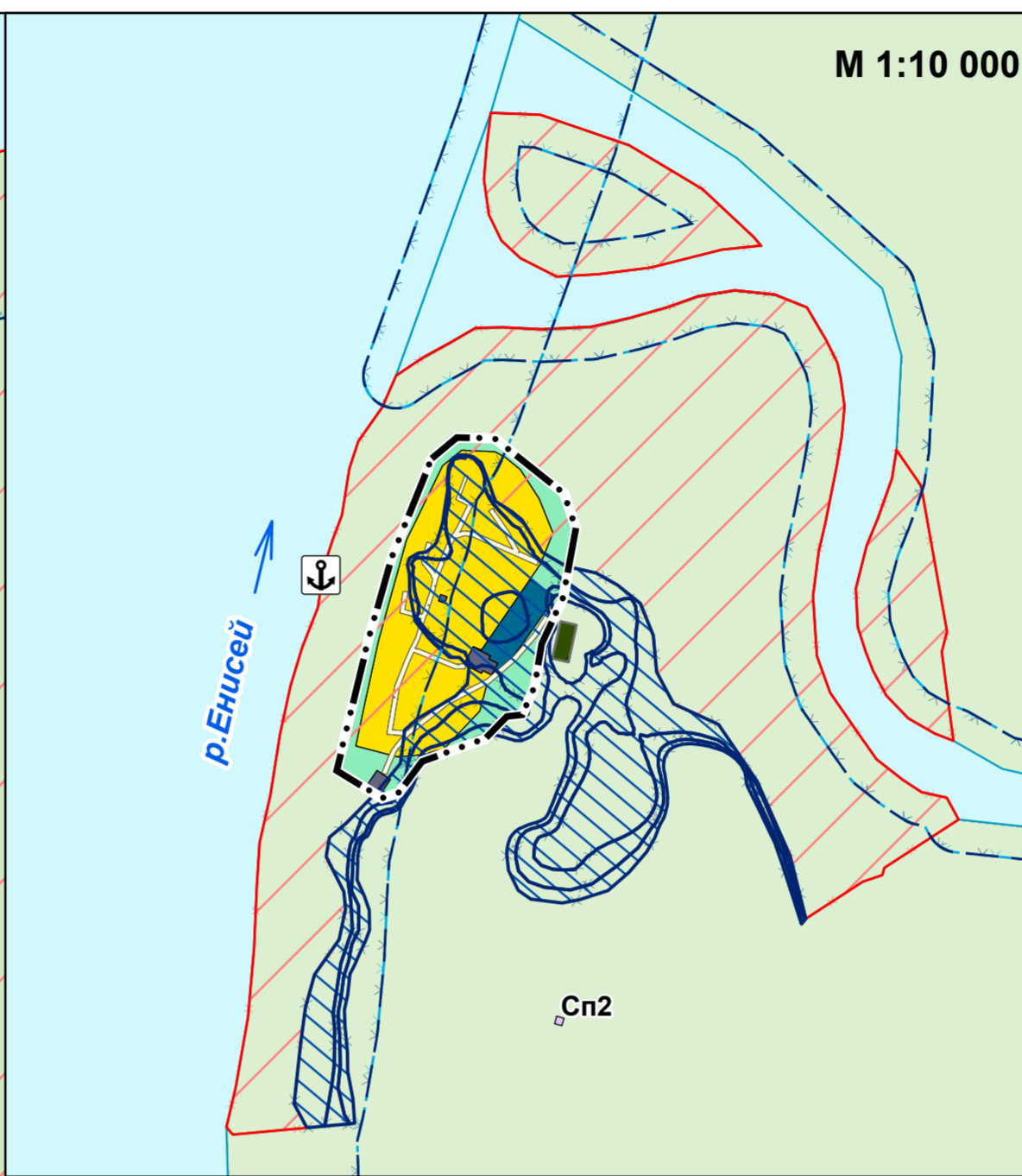
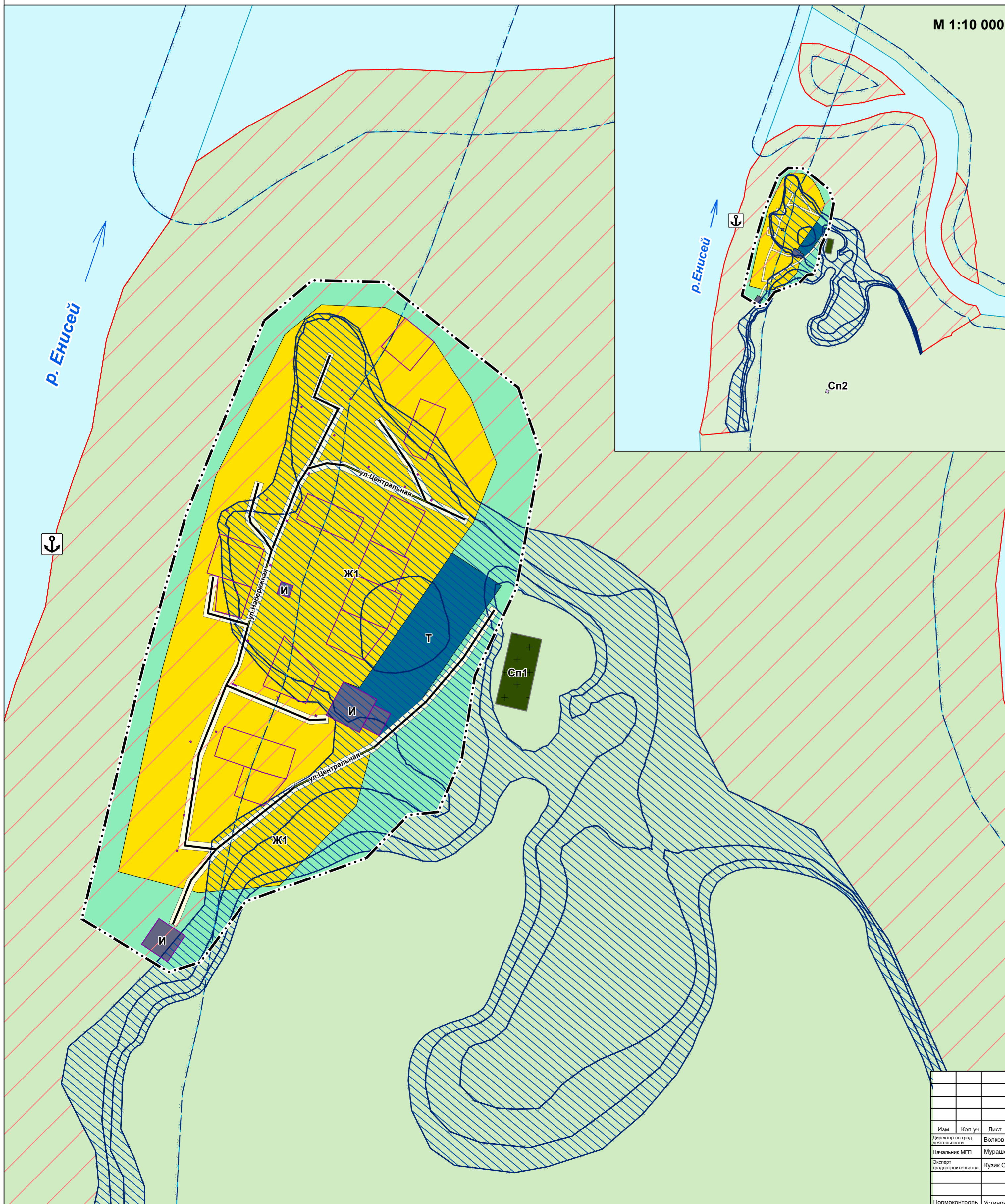
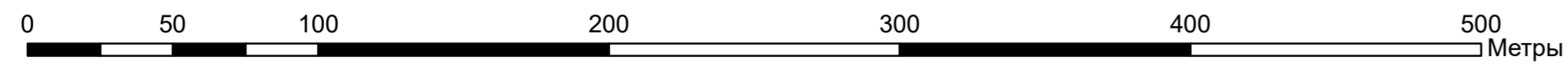
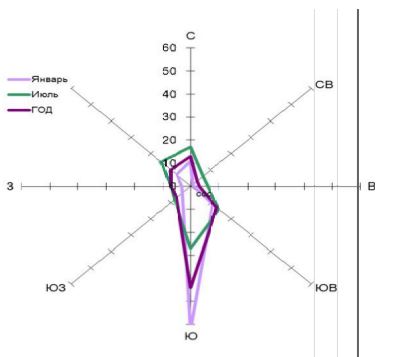


# Красноярский край Туруханский район

## Правила землепользования и застройки межселенной территории

Карта градостроительного зонирования с.Бакланиха.

Карта зон с особыми условиями использования территории М 1:2000, М 1:10 000



### Условные обозначения

Границы единиц административно-территориального деления Российской Федерации

—••• Граница населенного пункта

Объекты водного транспорта

Речной порт, пристань

Улично-дорожная сеть сельского населенного пункта

— Улица в жилой застройке

Территориальные зоны

Зоны с установлением градостроительного регламента

Зона застройки индивидуальными жилыми домами (Ж1)

Зона инженерной инфраструктуры (И)

Зона транспортной инфраструктуры (Т)

Зона кладбищ (Сп1)

Зона складирования и захоронения отходов (Сп2)

Градостроительный регламент не распространяется

Территория общего пользования

Территория улично-дорожной сети

Земли по категориям

Земли лесного фонда

Земли водного фонда

Поверхностные водные объекты

Водоток (река, ручей, канал)

Зоны с особыми условиями использования территории

Водоохранные зоны

Водоохранная зона

Прибрежные защитные

Прибрежная защитная полоса

Зоны затопления и подтопления

Зона затопления, Установленная (окончательная)

Зона подтопления (сильного, умеренного, слабого), Установленная (окончательная) зона

Экз. №

Шифр: 1247-23.02

Красноярский край Туруханский район

Изм.	Кол. уч.	Лист	№ док.	Подпись	Дата
Директор по град. деятельности				Волков М.В.	
Начальник МГП				Мурашева Л.С.	
Эксперт градостроительства				Кузик О.А.	
Нормоконтроль				Устинова Л.Г.	

Разработка проекта внесения изменений в Правила землепользования и застройки межселенной территории Туруханского района Красноярского края по отобразлению границ зон затопления, подтопления территорий, прилегающих к р.Енисей и с.Бакланиха Туруханского района Красноярского края. приказ Енисейского ББВ №479 от 30.12.2021

Стадия	Лист	Листов
ПЗЗ	1	1

Карта градостроительного зонирования с.Бакланиха. Карта зон с особыми условиями использования территории М 1:2000, М 1:10 000

ГРАЖДАНПРОЕКТ