



**ОБЩЕСТВО С ОГРАНИЧЕННОЙ ОТВЕТСТВЕННОСТЬЮ**  
**«САМАРСКИЙ НАУЧНО-ИССЛЕДОВАТЕЛЬСКИЙ И ПРОЕКТНЫЙ ИНСТИТУТ НЕФТЕДОБЫЧИ»**  
(ООО «СамараНИПИнефть»)

**ДОКУМЕНТАЦИЯ ПО ПЛАНИРОВКЕ ТЕРРИТОРИИ**  
(проект планировки территории, проект межевания территории)  
для размещения линейного объекта ООО «РН-Ванкор»:  
**1474ПЭ «ПС 35/6 кВ к КП 215, ВЛ 35 кВ КП 215»**  
в границах муниципального образования  
Туруханский район Красноярского края

Проект межевания территории  
**В062921/0031Д-197-ПД-36300-ДПТ-03**

Раздел 5 Проект межевания территории. Графическая часть.

Раздел 6 Проект межевания территории. Текстовая часть.

Раздел 7 Материалы по обоснованию проекта межевания территории.  
Графическая часть.

Раздел 8 Материалы по обоснованию проекта межевания территории.  
Пояснительная записка.



**ОБЩЕСТВО С ОГРАНИЧЕННОЙ ОТВЕТСТВЕННОСТЬЮ**  
**«САМАРСКИЙ НАУЧНО-ИССЛЕДОВАТЕЛЬСКИЙ И ПРОЕКТНЫЙ ИНСТИТУТ НЕФТЕДОБЫЧИ»**  
(ООО «СамараНИПИнефть»)

**ДОКУМЕНТАЦИЯ ПО ПЛАНИРОВКЕ ТЕРРИТОРИИ**  
(проект планировки территории, проект межевания территории)  
для размещения линейного объекта ООО «РН-Ванкор»:  
**1474ПЭ «ПС 35/6 кВ к КП 215, ВЛ 35 кВ КП 215»**  
в границах муниципального образования  
Туруханский район Красноярского края

Проект межевания территории  
**В062921/0031Д-197-ПД-36300-ДПТ-03**

Раздел 5 Проект межевания территории. Графическая часть.

Раздел 6 Проект межевания территории. Текстовая часть.

Раздел 7 Материалы по обоснованию проекта межевания территории.  
Графическая часть.

Раздел 8 Материалы по обоснованию проекта межевания территории.  
Пояснительная записка.

Главный инженер

Д.В. Кашаев

Главный инженер проекта


Р.М. Таштабанов

В разработке документации по планировке территории принимали участие специалисты:

Отдел землеустроительных работ в г. Бузулук


Группа землеустроительных работ в г. Самара (№122.01):

Начальник отдела


 06.04.2022  
(подпись, дата)

В.Б. Явкина

Ведущий инженер

 06.04.2022  
(подпись, дата)

Н.И. Калашников

Взам. инв. №										
	Подпись и дата									
Инв. № подл.							B062921/0031Д-197-ПД-36300-ДПТ-03	Стадия	Лист	Листов
								ПП	СС.1	27
	Изм.	Копуч	Лист	№док	Подп.	Дата	Проект межевания территории	 <b>САМАРАНИПНЕФТЬ</b>		
	Н.контроль									
	ГИП		Таштабанов							

## Состав документации по планировке территории

№ тома	Обозначение	Наименование
<b>Проект планировки территории</b>		
Том 1	В062921/0605Д-197-ПД-36400-ДПТ-01	Раздел 1. Проект планировки территории. Графическая часть
		Раздел 2. Положение о размещении линейного объекта
Том 2	В062921/0605Д-197-ПД-36400-ДПТ-02	Раздел 3. Материалы по обоснованию проекта планировки территории. Графическая часть.
		Раздел 4. Материалы по обоснованию проекта планировки территории. Пояснительная записка
		Приложения
<b>Проект межевания территории</b>		
Том 3	В062921/0605Д-197-ПД-36400-ДПТ-03	Раздел 5. Проект межевания территории. Графическая часть.
		Раздел 6. Проект межевания территории. Текстовая часть
		Раздел 7. Материалы по обоснованию проекта межевания территории. Графическая часть.
		Раздел 8. Материалы по обоснованию проекта межевания территории. Пояснительная записка.

---

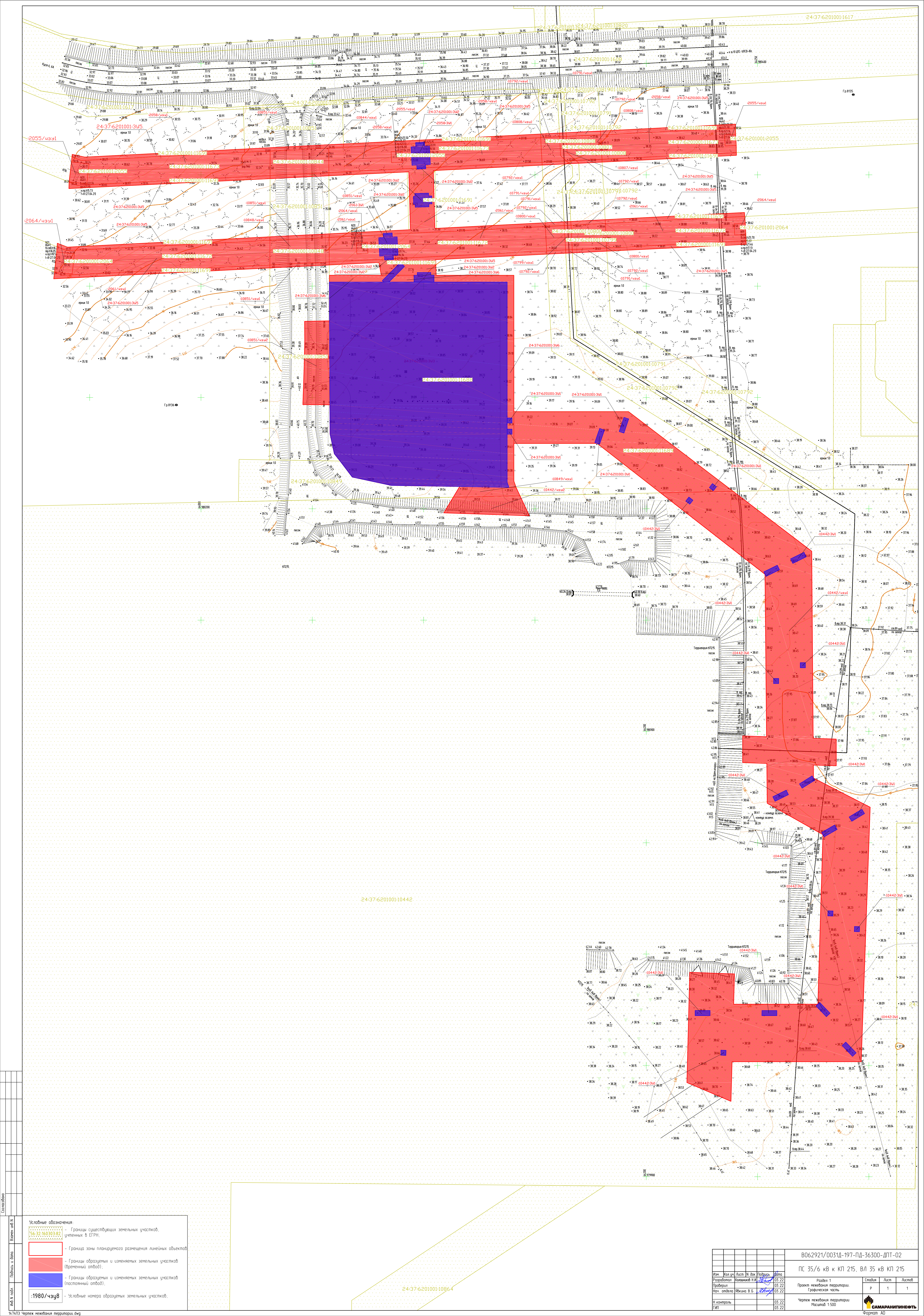
# Содержание

<b>1 Проект межевания территории. Графическая часть .....</b>	<b>1.1</b>
<b>2 Проект межевания территории. Текстовая часть .....</b>	<b>2.2</b>
2.1 Перечень и сведения о площади образуемых земельных участков, в том числе возможные способы их образования .....	2.2
2.2 Перечень и сведения о площади образуемых земельных участков, которые будут отнесены к территориям общего пользования или имуществу общего пользования, в том числе в отношении которых предполагаются резервирование и (или) изъятие для государственных или муниципальных нужд.....	2.5
2.3 Сведения о границах территории, применительно к которой осуществляется подготовка проекта межевания территории .....	2.6
2.4 Вид разрешенного использования образуемых земельных участков в соответствии с проектом планировки территории.....	2.8
<b>3 Материалы по обоснованию проекта межевания территории. Графическая часть.....</b>	<b>3.1</b>
<b>4 Материалы по обоснованию проекта межевания территории. Пояснительная записка. ....</b>	<b>4.1</b>
4.1 Обоснование определения местоположения границ образуемого земельного участка с учетом соблюдения требований к образуемым земельным участкам, в том числе требований к предельным (минимальным и (или) максимальным) размерам земельных участков.....	4.1
4.2 Обоснование способа образования земельного участка. ....	4.2
4.3 Обоснование определения размеров образуемого земельного участка.....	4.3
4.4 Обоснование определения границ публичного сервитута, подлежащего установлению в соответствии с законодательством РФ. ....	4.5

## 1 Проект межевания территории. Графическая часть

№ п/п	Наименование документа в составе графической части	Количество листов	Примечание
1	Чертеж межевания территории	1	–





**Символьные обозначения:**

- Границы существующих земельных участков, учтенных в ЕГРН;
- Граница зоны планируемого размещения линейных объектов;
- Границы образуемых и изменяемых земельных участков (временный отвод);
- Границы образуемых и изменяемых земельных участков (постоянный отвод);
- Символьные номера образуемых земельных участков;

1980/чзш8

B062921/00314-197-ПД-36300-ДП-02			
ПС 35/6 кв к П 215, В/л 35 кв КП 215			
Изм.	Имя файла	Лист	Всего листов
Разработчик	Составитель	03.22	03.22
Проектировщик	Лист	03.22	03.22
Исполнитель	Лист	03.22	03.22
Проверщик	Лист	03.22	03.22
Исполнитель	Лист	03.22	03.22
Проверщик	Лист	03.22	03.22
Исполнитель	Лист	03.22	03.22
Проверщик	Лист	03.22	03.22

Район 1  
Проект межевания территории  
Графическая часть

Чертеж межевания территории  
Масштаб 1:500

Составил: П. 1  
Лист: 1  
Листов: 1

САМАРАИНЖИНИЕР

Формат: А0



## 2 Проект межевания территории. Текстовая часть

### 2.1 Перечень и сведения о площади образуемых земельных участков, в том числе возможные способы их образования

Разработка проекта межевания предусмотрена с учетом фактически сложившихся на проектируемой территории имущественных комплексов объектов недвижимости и обеспечения условий эксплуатации объектов, с учетом сохранения ранее образованных земельных участков, зарегистрированных в ЕГРН.

Объект частично будет размещаться в границах земельных участков, которые ранее переданы в аренду ООО «РН-Ванкор». Площадь земельных участков по ранее отведенным земельным участкам, предоставленных в аренду ООО «РН-Ванкор» составляет **10925 кв. м.**

Площадь образуемых земельных участков – **27430 кв. м. из них:**

- **постоянный отвод (на период эксплуатации) – 7678 кв.м.;**
- **временный отвод (на период строительства) – 19752 кв.м..**

Площади образуемых земельных участков, в том числе возможные способы их образования приведены в Таблица 2.1 - Перечень образуемых земельных участков



Таблица 2.1 - Перечень образуемых земельных участков

№	Кадастровый квартал	Кадастровый номер ЗУ	Образуемый ЗУ	Способ образования	Вид отвода	Наименование сооружения	Категория земель	Вид разрешенного использования	Правообладатель. Вид права	Площадь кв,м,
1	24:37:6201001	24:37:6201001:3У1	24:37:6201001:3У1	Образование ЗУ из земель или земельных участков, находящихся в гос. собственности	постоянный	Опора 6 кВ	Земли промышленности	Недропользование (6.1)	24:37:6201001, Земли госуд. неразгранич. собств	47
2	24:37:6201001	24:37:6201001:3У2	24:37:6201001:3У2	Образование ЗУ из земель или земельных участков, находящихся в гос. Собственности	постоянный	Опора ВЛ 35 кВ М3, М4	Земли промышленности	Недропользование (6.1)	24:37:6201001, Земли госуд. неразгранич. собств	117
3	24:37:6201001	24:37:6201001:3У3	24:37:6201001:3У3	Образование ЗУ из земель или земельных участков, находящихся в гос. Собственности	постоянный	Проектируемая ПС 35/6 кВ КП215	Земли промышленности	Недропользование (6.1)	24:37:6201001, Земли госуд. неразгранич. собств	7166
4	24:37:6201001	24:37:6201001:10442	:10442:3У1	Раздел ЗУ в соответствии со ст.11.4 ЗК РФ	постоянный	Опора 6 кВ	Земли промышленности	Недропользование	24:37:6201001:10442, ДА № 10/2020 от 30.03.2020 АО «Ванкорнефть»	188
5	24:37:6201001	24:37:6201001:2058	:2058:3У1	Раздел ЗУ в соответствии со ст.11.4 ЗК РФ	постоянный	Опора ВЛ 35 кВ М3, М4	Земли промышленности	Для строительства объекта ВЛ 35 кВ "ЦПС-Куст № 7" фидер 2	24:37:6201001:2058, Администрация Туруханского р-на	80
6	24:37:6201001	24:37:6201001:2061	:2061:3У1	Раздел ЗУ в соответствии со ст.11.4 ЗК РФ	постоянный	Опора ВЛ 35 кВ М3, М4	Земли промышленности	Для строительства объекта "ВЛ 35 кВ "ЦПС-Куст № 7" фидер 1"	24:37:6201001:2061, Администрация Туруханского р-на	80
7	24:37:6201001	24:37:6201001:3У3	24:37:6201001:3У4	Образование ЗУ из земель или земельных участков, находящихся в гос. Собственности	временный	ВЛ 6 кВ	Земли промышленности	Недропользование (6.1)	24:37:6201001, Земли госуд. неразгранич. собств	1558
8	24:37:6201001	24:37:6201001:3У4	24:37:6201001:3У5	Образование ЗУ из земель или земельных участков, находящихся в гос. Собственности	временный	Переустройство ВЛ 35 кВ М-4	Земли промышленности	Недропользование (6.1)	24:37:6201001, Земли госуд. неразгранич. собств	1847
9	24:37:6201001	24:37:6201001:3У5	24:37:6201001:3У6	Образование ЗУ из земель или земельных участков, находящихся в гос. Собственности	временный	Проектируемая ПС 35/6 кВ КП215	Земли промышленности	Недропользование (6.1)	24:37:6201001, Земли госуд. неразгранич. собств	479
10	24:37:6201001	24:37:6201001:10442	:10442/чзу1	Образование части земельного участка	временный	ВЛ 6 кВ	Земли промышленности	Недропользование	24:37:6201001:10442, ДА № 10/2020 от 30.03.2020 АО «Ванкорнефть»	8143
11	24:37:6201001	24:37:6201001:10442	:10442/чзу2	Образование части земельного участка	временный	Дорога	Земли промышленности	Недропользование	24:37:6201001:10442, ДА № 10/2020 от 30.03.2020 АО «Ванкорнефть»	274
12	24:37:6201001	24:37:6201001:10791	:10791/чзу1	Образование части земельного участка	временный	Переустройство ВЛ 35 кВ М-4	Земли промышленности	Недропользование	24:37:6201001:10791, ДА № 10/2020 от 30.03.2020 АО «Ванкорнефть»	20
13	24:37:6201001	24:37:6201001:10792	:10792/чзу1	Образование части земельного участка	временный	Переустройство ВЛ 35 кВ М-4	Земли промышленности	Недропользование	24:37:6201001:10792, ДА № 10/2020 от 30.03.2020 АО «Ванкорнефть»	146
14	24:37:6201001	24:37:6201001:10799	:10799/чзу1	Образование части земельного участка	временный	Переустройство ВЛ 35 кВ М-4	Земли промышленности	Недропользование	24:37:6201001:10799, ДА № 10/2020 от 30.03.2020 АО «Ванкорнефть»	33
15	24:37:6201001	24:37:6201001:10800	:10800/чзу1	Образование части земельного участка	временный	Переустройство ВЛ 35 кВ М-4	Земли промышленности	Недропользование	24:37:6201001:10800, ДА № 10/2020 от 30.03.2020 АО «Ванкорнефть»	264
16	24:37:6201001	24:37:6201001:10807	:10807/чзу1	Образование части земельного участка	временный	Переустройство ВЛ 35 кВ М-4	Земли промышленности	Недропользование	24:37:6201001:10807, ДА № 10/2020 от 30.03.2020 АО «Ванкорнефть»	37
17	24:37:6201001	24:37:6201001:10808	:10808/чзу1	Образование части земельного участка	временный	Переустройство ВЛ 35 кВ М-4	Земли промышленности	Недропользование	24:37:6201001:10808, ДА № 10/2020 от 30.03.2020 АО «Ванкорнефть»	260
18	24:37:6201001	24:37:6201001:10844	:10844/чзу1	Образование части земельного участка	временный	Переустройство ВЛ 35 кВ М-4	Земли промышленности	Недропользование	24:37:6201001:10844, ДА № 10/2020 от 30.03.2020 АО «Ванкорнефть»	290
19	24:37:6201001	24:37:6201001:10848	:10848/чзу1	Образование части земельного участка	временный	Переустройство ВЛ 35 кВ М-4	Земли промышленности	Недропользование	24:37:6201001:10848, ДА № 10/2020 от 30.03.2020 АО	293

									«Ванкорнефть»	
20	24:37:6201001	24:37:6201001:10849	:10849/чзу1	Образование части земельного участка	временный	Дорога	Земли промышленности	Недропользование	24:37:6201001:10849, ДА № 10/2020 от 30.03.2020 АО «Ванкорнефть»	117
21	24:37:6201001	24:37:6201001:10851	:10851/чзу1	Образование части земельного участка	временный	Переустройство ВЛ 35 кВ М-4	Земли промышленности	Недропользование	24:37:6201001:10851, ДА № 10/2020 от 30.03.2020 АО «Ванкорнефть»	183
22	24:37:6201001	24:37:6201001:10851	:10851/чзу2	Образование части земельного участка	временный	Дорога	Земли промышленности	Недропользование	24:37:6201001:10851, ДА № 10/2020 от 30.03.2020 АО «Ванкорнефть»	432
23	24:37:6201001	24:37:6201001:2055	:2055/чзу1	Образование части земельного участка	временный	Переустройство ВЛ 35 кВ М-4	Земли промышленности	Для эксплуатации объекта "ВЛ 35кВ "ЦПС-Куст № 7" фидер 2"	24:37:6201001:2055, ДА № 218/2017 от 11.12.2017 ООО «РН-Ванкор»	122
24	24:37:6201001	24:37:6201001:2058	:2058/чзу1	Образование части земельного участка	временный	Переустройство ВЛ 35 кВ М-4	Земли промышленности	Для строительства объекта ВЛ 35 кВ "ЦПС-Куст № 7" фидер 2	24:37:6201001:2058, Администрация Туруханского р-на	2508
25	24:37:6201001	24:37:6201001:2061	:2061/чзу1	Образование части земельного участка	временный	Переустройство ВЛ 35 кВ М-4	Земли промышленности	Для строительства объекта "ВЛ 35 кВ "ЦПС-Куст № 7" фидер 1"	24:37:6201001:2061, Администрация Туруханского р-на	2624
26	24:37:6201001	24:37:6201001:2064	:2064/чзу1	Образование части земельного участка	временный	Переустройство ВЛ 35 кВ М-4	Земли промышленности	Для эксплуатации объекта "ВЛ 35 кВ "ЦПС-Куст № 7" фидер 1"	24:37:6201001:2064, №218/2017 от 11.12.2017 ООО «РН-Ванкор»	122

**2.2 Перечень и сведения о площади образуемых земельных участков, которые будут отнесены к территориям общего пользования или имуществу общего пользования, в том числе в отношении которых предполагаются резервирование и (или) изъятие для государственных или муниципальных нужд.**

К территориям общего пользования, согласно п.12 ст.1 Градостроительного кодекса Российской Федерации, относятся территории, которыми беспрепятственно пользуется неограниченный круг лиц (в том числе площади, улицы, проезды, набережные, береговые полосы водных объектов общего пользования, скверы, бульвары).

В настоящем проекте межевания образование земельных участков, относящихся к территориям общего пользования, не предусмотрено.

Резервирование либо изъятие земельных участков для государственных или муниципальных нужд проектом не предполагается.



## **2.3 Сведения о границах территории, применительно к которой осуществляется подготовка проекта межевания территории**

В соответствии со статьей 11.3. Земельного кодекса РФ образование земельных участков из земель или земельных участков, находящихся в государственной или муниципальной собственности, осуществляется в соответствии с проектом межевания территории, утвержденным в соответствии с Градостроительным кодексом Российской Федерации.

Использование земельных участков сельскохозяйственного назначения, предоставляемых на период строительства линейных сооружений (линий электропередачи, газопровода), осуществляется при наличии утвержденного проекта рекультивации земель для нужд сельского хозяйства без перевода земель сельскохозяйственного назначения в земли иных категорий. Строительство проектируемых площадных сооружений потребует отвода земель из временного пользования в долгосрочное пользование с переводом земельного участка из одной категории в другую (земли промышленности).

Категория отводимых земельных участков под проектируемые объекты – земли промышленности, энергетики, транспорта, связи, радиовещания, телевидения, информатики, земли для обеспечения космической деятельности, земли обороны, безопасности и земли иного специального назначения.

Настоящий проект межевания территории наряду с проектом планировки территории входит в состав документации по планировке территории.

Испрашиваемый земельный участок располагается в пределах Ванкорского месторождения нефти, в границах кадастрового квартала 24:37:6201001.

На арендованных землях нет зданий и сооружений, которые необходимо сносить или переносить в другое место.

Перечень координат характерных точек границы территории, применительно к которой осуществляется подготовка проекта межевания в системе координат, используемой для ведения Единого государственного реестра недвижимости, приведен в таблице 2.2

**Таблица 2.2 Перечень координат характерных точек границы территории, в отношении которой утверждается проект межевания. Система координат МСК 164**

№	X	Y
1	979951,66	64296,56
2	979951,66	64238,55
3	979933,85	64238,06
4	979942,31	64218,27
5	979991,82	64219,54
6	979991,10	64239,64
7	979977,49	64239,26
8	979977,51	64277,08
9	980053,63	64279,35
10	980067,73	64254,33
11	980085,62	64254,16
12	980085,99	64243,34
13	980098,00	64243,34
14	980097,63	64254,05
15	980170,57	64253,35
16	980207,15	64206,44
17	980229,35	64177,96
18	980229,35	64140,55
19	980212,45	64140,55
20	980209,55	64141,56
21	980205,84	64143,29
22	980196,88	64147,48
23	980197,51	64128,60
24	980198,17	64109,08
25	980205,22	64113,33
26	980209,98	64116,19
27	980210,48	64085,44
28	980214,24	64067,94
29	980221,46	64062,46
30	980224,70	64059,88
31	980233,60	64057,96
32	980246,71	64057,90
33	980246,79	64045,76
34	980263,89	64046,34
35	980275,23	64046,62
36	980284,18	64046,55
37	980284,43	64057,73

№	X	Y
38	980300,94	64057,66
39	980301,87	64057,66
40	980304,89	64057,65
41	980304,88	64080,98
42	980310,62	64079,92
43	980309,50	64057,63
44	980308,17	64030,95
45	980303,30	63933,86
46	980306,30	63934,21
47	980306,38	63934,22
48	980315,33	63935,16
49	980317,70	63935,36
50	980319,26	63935,49
51	980317,53	63940,04
52	980322,15	64030,97
53	980323,50	64057,56
54	980325,36	64094,09
55	980351,33	64093,36
56	980349,57	64057,45
57	980348,27	64031,05
58	980343,83	63940,68
59	980346,75	63940,75
60	980346,86	63940,75
61	980355,80	63941,80
62	980358,09	63942,04
63	980359,18	63942,16
64	980357,97	63947,82
65	980361,60	64019,53
66	980363,85	64063,99
67	980368,33	64152,51
68	980368,76	64161,00
69	980368,91	64163,99
70	980369,69	64179,43
71	980372,76	64240,09
72	980370,97	64240,12
73	980368,22	64240,16
74	980363,23	64240,42

№	X	Y
75	980359,97	64240,49
76	980358,76	64240,52
77	980355,72	64180,20
78	980355,19	64169,68
79	980354,98	64165,55
80	980354,36	64153,25
81	980351,89	64104,38
82	980325,92	64105,08
83	980328,47	64154,60
84	980328,91	64163,10
85	980329,07	64166,10
86	980329,86	64181,56
87	980333,09	64244,12
88	980331,32	64244,26
89	980328,24	64244,50
90	980323,24	64244,74
91	980320,33	64244,84
92	980318,78	64244,89
93	980315,70	64182,33
94	980314,94	64166,87
95	980314,79	64163,86
96	980314,37	64155,33
97	980311,92	64105,43
98	980304,88	64105,65
99	980304,87	64140,55
100	980243,64	64140,55
101	980243,64	64192,05
102	980207,85	64239,02
103	980180,93	64274,34
104	980096,92	64274,98
105	980096,56	64285,34
106	980084,56	64285,34
107	980084,91	64275,07
108	980079,07	64275,12
109	980065,97	64300,59
1	979951,66	64296,56

## **2.4 Вид разрешенного использования образуемых земельных участков в соответствии с проектом планировки территории.**

Вид разрешенного использования образуемых земельных участков устанавливается в соответствии с Приказом Федеральной службы регистрации, кадастра и картографии от 10 ноября 2020 года №П/0412 «Об утверждении классификатора видов разрешенного использования земельных участков».

В соответствии с письмом Минэкономразвития № Д23и-3029 от 30.06.2015г. «О применении классификатора видов разрешенного использования земельных участков», установление вида разрешенного использования зависит от вида территориальной зоны, принадлежности земельного участка к определенной категории земель и земельной политики органа местного самоуправления.

Настоящим проектом межевания территории для земельных участков, образуемых из земель неразграниченной государственной собственности предлагается установить вид разрешенного использования «недропользование» – в соответствии с зонированием, предусмотренным документами территориального планирования муниципального образования, на территории которого размещается проектируемый объект.

Для всех остальных образуемых участков (частей) вид разрешенного использования определяется в соответствии с разрешенным использованием исходных земельных участков (п.3 ст.11.2 Земельного кодекса).

По территориальному планированию объект планируется разместить в следующей функциональной зоне: зона производственного использования.

Информация о видах разрешенного использования образуемых участков (частей) указана в Таблице 2.3



**Таблица 2.3 - Перечень координат характерных точек границ зон планируемого размещения линейных объектов с указанием площади образуемых земельных участков**

№ 1				
Кадастровый квартал:		24:37:6201001		
Кадастровый номер:		24:37:6201001:3У1		
Образуемый ЗУ:		24:37:6201001:3У1		
Площадь кв.м.:		47		
Правообладатель. Вид права:		24:37:6201001, Земли госуд. неразгранич. собств		
Разрешенное использование:		Недропользование (6.1)		
Назначение (сооружение):		Опора 6 кВ		
№ точки	Дирекционный угол	Расстояние, м	Координаты	
			X	Y
1	180°0'0"	2,16	980235,81	64139,71
2	270°0'0"	2,33	980235,81	64137,55
3	0°0'0"	2,16	980233,48	64137,55
4	90°0'0"	2,33	980233,48	64139,71
1	180°0'0"	2,16	980235,81	64139,71
5	180°0'0"	2,16	980240,81	64139,71
6	270°0'0"	2,33	980240,81	64137,55
7	0°0'0"	2,16	980238,48	64137,55
8	90°0'0"	2,33	980238,48	64139,71
5	180°0'0"	2,16	980240,81	64139,71
9	161°0'54"	2,31	980235,36	64181,25
10	250°58'28"	6,75	980236,11	64179,07
11	340°46'49"	1,15	980229,73	64176,87
12	340°46'49"	1,15	980229,35	64177,96
13	71°0'7"	6,76	980228,97	64179,05
9	161°0'54"	2,31	980235,36	64181,25
14	161°33'54"	2,31	980240,37	64192,15
15	251°25'51"	6,75	980241,10	64189,96
16	341°33'54"	2,31	980234,70	64187,81
17	71°25'51"	6,75	980233,97	64190,00
14	161°33'54"	2,31	980240,37	64192,15
18	142°29'29"	2,33	980209,94	64231,58
19	232°41'12"	2,33	980211,36	64229,73
20	322°41'12"	2,33	980209,51	64228,32
21	52°32'13"	2,32	980208,10	64230,17
18	142°29'29"	2,33	980209,94	64231,58
№ 2				
Кадастровый квартал:		24:37:6201001		
Кадастровый номер:		24:37:6201001:3У2		
Образуемый ЗУ:		24:37:6201001:3У2		
Площадь кв.м.:		117		
Правообладатель. Вид права:		24:37:6201001, Земли госуд. неразгранич. собств		
Разрешенное использование:		Недропользование (6.1)		
Назначение (сооружение):		Опора ВЛ 35 кВ М3, М4		
№ точки	Дирекционный угол	Расстояние, м	Координаты	
			X	Y
22	92°51'45"	0,6	980323,32	64085,90
23	182°52'10"	4	980323,92	64085,87
24	272°51'45"	0,6	980323,72	64081,88
25	2°52'10"	4	980323,12	64081,91
22	92°51'45"	0,6	980323,32	64085,90
26	92°56'8"	0,39	980311,94	64086,48
№ 3				
Кадастровый квартал:		24:37:6201001		
Кадастровый номер:		24:37:6201001:3У3		
Образуемый ЗУ:		24:37:6201001:3У3		
Площадь кв.м.:		7166		
Правообладатель. Вид права:		24:37:6201001, Земли госуд. неразгранич. собств		
Разрешенное использование:		Недропользование (6.1)		
Назначение (сооружение):		Проектируемая ПС 35/6 кВ КП215		
№ точки	Дирекционный угол	Расстояние, м	Координаты	
			X	Y
27	182°52'10"	4	980312,33	64086,46
28	272°51'45"	0,4	980312,13	64082,47
29	3°0'46"	4	980311,73	64082,49
26	92°56'8"	0,39	980311,94	64086,48
30	134°50'38"	2,6	980308,82	64091,44
31	225°0'0"	8,17	980310,66	64089,61
32	225°0'0"	3,42	980304,88	64083,83
33	314°30'37"	0,83	980302,46	64081,41
34	0°0'0"	2,51	980301,87	64081,99
35	45°0'0"	4,26	980301,87	64084,50
36	45°4'22"	5,56	980304,88	64087,51
30	134°50'38"	2,6	980308,82	64091,44
37	93°7'20"	0,55	980364,16	64100,42
38	183°0'19"	4,01	980364,71	64100,39
39	273°14'23"	0,53	980364,50	64096,39
40	2°43'10"	4	980363,97	64096,42
37	93°7'20"	0,55	980364,16	64100,42
41	92°32'41"	0,45	980352,72	64101,00
42	182°43'10"	4	980353,17	64100,98
43	272°29'22"	0,46	980352,98	64096,98
44	2°51'45"	4	980352,52	64097,00
41	92°32'41"	0,45	980352,72	64101,00
45	91°35'12"	3,61	980336,94	64103,78
46	181°38'12"	1,4	980340,55	64103,68
47	91°19'56"	1,29	980340,51	64102,28
48	181°34'14"	6,2	980341,83	64102,25
49	271°46'34"	1,29	980341,60	64096,05
50	181°38'12"	0,7	980340,34	64096,09
51	271°35'28"	3,6	980340,32	64095,39
52	1°38'12"	0,7	980336,72	64095,49
53	271°19'19"	1,3	980336,74	64096,19
54	1°28'42"	6,2	980335,44	64096,22
55	91°45'45"	1,3	980335,60	64102,42
56	1°38'12"	1,4	980336,90	64102,38
45	91°35'12"	3,61	980336,94	64103,78
57	180°0'0"	1,45	980304,90	64104,70
58	90°0'0"	1,25	980304,90	64103,25
59	180°0'0"	6,1	980306,15	64103,25
60	270°0'0"	1,25	980306,15	64097,15
61	180°0'0"	1,45	980304,90	64097,15
62	270°0'0"	3,03	980304,90	64095,70
63	0°0'0"	9	980301,87	64095,70
64	90°0'0"	3,03	980301,87	64104,70
57	180°0'0"	1,45	980304,90	64104,70

Проект межевания территории. Текстовая часть

2	270°0'0"	2,33	980235,81	64137,55
3	270°0'0"	21,54	980233,48	64137,55
65	289°18'43"	2,48	980211,94	64137,55
66	179°1'7"	22,18	980209,60	64138,37
67	179°4'6"	30,75	980209,98	64116,19
68	167°52'26"	17,9	980210,48	64085,44
69	127°11'55"	9,06	980214,24	64067,94
70	128°31'49"	4,14	980221,46	64062,46
71	102°10'26"	9,1	980224,70	64059,88
72	90°15'44"	13,11	980233,60	64057,96
73	90°15'30"	37,72	980246,71	64057,90
74	90°14'35"	16,51	980284,43	64057,73
75	90°0'0"	0,93	980300,94	64057,66
76	0°0'0"	24,33	980301,87	64057,66
34	0°0'0"	2,51	980301,87	64081,99
35	0°0'0"	11,2	980301,87	64084,50
63	0°0'0"	9	980301,87	64095,70
64	0°0'0"	32,85	980301,87	64104,70
77	270°0'0"	61,06	980301,87	64137,55
6	270°0'0"	2,33	980240,81	64137,55
7	270°0'0"	2,67	980238,48	64137,55
2	270°0'0"	2,33	980235,81	64137,55
<b>№ 4</b>				
Кадастровый квартал:			24:37:6201001	
Кадастровый номер:			24:37:6201001:10442	
Образуемый ЗУ:			:10442:ЗУ1	
Площадь кв.м.:			188	
Правообладатель. Вид права:			24:37:6201001:10442, ДА № 10/2020 от 30.03.2020 АО «Ванкорнефть»	
Разрешенное использование:			Недропользование	
Назначение (сооружение):			Опора 6 кВ	
№ точки	Дирекцион ный угол	Расстоя ние, м	Координаты	
			X	Y
78	141°59'43"	2,32	980203,86	64220,99
79	231°59'43"	2,32	980205,29	64219,16
80	321°59'43"	2,32	980203,46	64217,73
81	51°59'43"	2,32	980202,03	64219,56
78	141°59'43"	2,32	980203,86	64220,99
82	180°0'0"	6,75	979974,66	64228,68
83	269°45'7"	2,31	979974,66	64221,93
84	0°0'0"	6,76	979972,35	64221,92
85	90°0'0"	2,31	979972,35	64228,68
82	180°0'0"	6,75	979974,66	64228,68
86	178°16'18"	2,32	979956,79	64235,85
87	268°31'30"	2,33	979956,86	64233,53
88	358°31'7"	2,32	979954,53	64233,47
89	88°31'7"	2,32	979954,47	64235,79
86	178°16'18"	2,32	979956,79	64235,85
90	179°54'54"	6,75	979974,64	64258,69
91	269°45'7"	2,31	979974,65	64251,94
92	359°54'55"	6,76	979972,34	64251,93
93	90°0'0"	2,31	979972,33	64258,69
90	179°54'54"	6,75	979974,64	64258,69
94	90°14'49"	2,32	980121,49	64259,51
95	180°14'45"	2,33	980123,81	64259,50
96	270°14'45"	2,33	980123,80	64257,17
97	0°29'30"	2,33	980121,47	64257,18
94	90°14'49"	2,32	980121,49	64259,51
98	116°13'55"	2,31	980172,60	64259,88
99	206°15'42"	6,76	980174,67	64258,86
100	296°21'30"	1,24	980171,68	64252,80
101	296°33'54"	1,07	980170,57	64253,35

102	26°17'57"	6,75	980169,61	64253,83
98	116°13'55"	2,31	980172,60	64259,88
103	116°13'55"	2,31	980071,60	64263,91
104	206°15'42"	6,76	980073,67	64262,89
105	296°13'55"	2,31	980070,68	64256,83
106	26°15'42"	6,76	980068,61	64257,85
103	116°13'55"	2,31	980071,60	64263,91
107	180°0'0"	2,33	980130,89	64271,50
108	270°14'45"	2,33	980130,89	64269,17
109	0°14'49"	2,32	980128,56	64269,18
110	90°0'0"	2,32	980128,57	64271,50
107	180°0'0"	2,33	980130,89	64271,50
111	116°13'55"	2,31	980178,42	64271,88
112	206°15'42"	6,76	980180,49	64270,86
113	296°27'15"	2,31	980177,50	64264,80
114	26°17'57"	6,75	980175,43	64265,83
111	116°13'55"	2,31	980178,42	64271,88
115	121°54'1"	1,15	980078,09	64275,73
116	122°19'11"	1,16	980079,07	64275,12
117	212°13'49"	6,75	980080,05	64274,50
118	302°14'33"	2,31	980076,45	64268,79
119	32°9'30"	6,74	980074,50	64270,02
115	121°54'1"	1,15	980078,09	64275,73
120	133°51'37"	6,75	979973,44	64282,59
121	223°56'44"	1,15	979978,31	64277,91
122	223°56'44"	1,15	979977,51	64277,08
123	313°47'56"	6,75	979976,71	64276,25
124	43°46'25"	2,31	979971,84	64280,92
120	133°51'37"	6,75	979973,44	64282,59
125	178°2'1"	2,33	980019,37	64283,93
126	268°16'18"	2,32	980019,45	64281,60
127	358°1'30"	2,32	980017,13	64281,53
128	88°1'30"	2,32	980017,05	64283,85
125	178°2'1"	2,33	980019,37	64283,93
129	119°46'32"	2,32	980055,99	64285,78
130	209°56'42"	6,75	980058,00	64284,63
131	299°40'59"	1,15	980054,63	64278,78
132	300°6'49"	1,16	980053,63	64279,35
133	29°52'17"	6,75	980052,63	64279,93
129	119°46'32"	2,32	980055,99	64285,78
134	133°58'49"	6,75	979955,64	64294,32
135	224°7'26"	2,31	979960,50	64289,63
136	313°58'49"	6,75	979958,89	64287,97
137	44°7'26"	2,31	979954,03	64292,66
134	133°58'49"	6,75	979955,64	64294,32
138	177°46'42"	2,32	980012,33	64295,86
139	267°31'55"	2,32	980012,42	64293,54
140	357°47'17"	2,33	980010,10	64293,44
141	87°46'42"	2,32	980010,01	64295,77
138	177°46'42"	2,32	980012,33	64295,86
142	121°0'23"	2,31	980063,10	64298,08
143	211°11'47"	6,76	980065,08	64296,89
144	301°8'4"	2,3	980061,58	64291,11
145	31°7'26"	6,75	980059,61	64292,30
142	121°0'23"	2,31	980063,10	64298,08
<b>№ 5</b>				
Кадастровый квартал:			24:37:6201001	
Кадастровый номер:			24:37:6201001:2058	
Образуемый ЗУ:			:2058:ЗУ1	

Проект межевания территории. Текстовая часть

Площадь кв.м.:		80		
Правообладатель. Вид права:		24:37:6201001:2058, Администрация Туруханского р-на		
Разрешенное использование:		Для строительства объекта ВЛ 35 кВ "ЦПС- Куст № 7" фидер 2		
Назначение (сооружение):		Опора ВЛ 35 кВ М3, М4		
№ точки	Дирекцион ный	Расстоя ние, м	Координаты	
	угол		Х	У
40	2°43'10"	4	980363,97	64096,42
37	272°38'33"	1,3	980364,16	64100,42
146	2°55'44"	2,15	980362,86	64100,48
147	272°54'1"	8,3	980362,97	64102,63
148	182°55'44"	2,15	980354,68	64103,05
149	273°16'14"	1,4	980354,57	64100,90
42	182°43'10"	4	980353,17	64100,98
43	92°52'59"	1,39	980352,98	64096,98
150	182°55'44"	2,15	980354,37	64096,91
151	92°54'1"	8,3	980354,26	64094,76
152	2°55'44"	2,15	980362,55	64094,34
153	93°3'31"	1,31	980362,66	64096,49
40	2°43'10"	4	980363,97	64096,42
№ 6				
Кадастровый квартал:		24:37:6201001		
Кадастровый номер:		24:37:6201001:2061		
Образуемый ЗУ:		:2061:ЗУ1		
Площадь кв.м.:		80		
Правообладатель. Вид права:		24:37:6201001:2061, Администрация Туруханского р-на		
Разрешенное использование:		Для строительства объекта "ВЛ 35 кВ "ЦПС- Куст № 7" фидер 1"		
Назначение (сооружение):		Опора ВЛ 35 кВ М3, М4		
№ точки	Дирекцион ный	Расстоя ние, м	Координаты	
	угол		Х	У
25	2°52'10"	4	980323,12	64081,91
22	273°12'19"	1,25	980323,32	64085,90
154	2°56'33"	2,14	980322,07	64085,97
155	272°58'22"	8,29	980322,18	64088,11
156	182°55'44"	2,15	980313,90	64088,54
157	272°44'42"	1,46	980313,79	64086,39
27	182°52'10"	4	980312,33	64086,46
28	93°9'29"	1,45	980312,13	64082,47
158	182°56'33"	2,14	980313,58	64082,39
159	92°58'9"	8,3	980313,47	64080,25
160	2°55'44"	2,15	980321,76	64079,82
161	92°44'53"	1,25	980321,87	64081,97
25	2°52'10"	4	980323,12	64081,91
№ 7				
Кадастровый квартал:		24:37:6201001		
Кадастровый номер:		24:37:6201001:ЗУ3		
Образуемый ЗУ:		24:37:6201001:ЗУ4		
Площадь кв.м.:		1558		
Правообладатель. Вид права:		24:37:6201001, Земли госуд. неразгранич. собств		
Разрешенное использование:		Недропользование (6.1)		
Назначение (сооружение):		ВЛ 6 кВ		
№ точки	Дирекцион ный	Расстоя ние, м	Координаты	
	угол		Х	У
162	90°0'0"	14,29	980229,35	64140,55
163	0°0'0"	51,5	980243,64	64140,55
164	322°41'37"	59,05	980243,64	64192,05
165	181°13'51"	32,59	980207,85	64239,02

166	142°3'50"	36,11	980207,15	64206,44
12	180°0'0"	37,41	980229,35	64177,96
162	90°0'0"	14,29	980229,35	64140,55
20	52°41'12"	2,33	980209,51	64228,32
19	322°29'29"	2,33	980211,36	64229,73
18	232°32'13"	2,32	980209,94	64231,58
21	142°41'12"	2,33	980208,10	64230,17
20	52°41'12"	2,33	980209,51	64228,32
12	160°46'49"	1,15	980229,35	64177,96
11	70°58'28"	6,75	980229,73	64176,87
10	341°0'54"	2,31	980236,11	64179,07
9	251°0'7"	6,76	980235,36	64181,25
13	160°46'49"	1,15	980228,97	64179,05
12	160°46'49"	1,15	980229,35	64177,96
15	341°33'54"	2,31	980241,10	64189,96
14	251°25'51"	6,75	980240,37	64192,15
17	161°33'54"	2,31	980233,97	64190,00
16	71°25'51"	6,75	980234,70	64187,81
15	341°33'54"	2,31	980241,10	64189,96
№ 8				
Кадастровый квартал:		24:37:6201001		
Кадастровый номер:		24:37:6201001:ЗУ4		
Образуемый ЗУ:		24:37:6201001:ЗУ5		
Площадь кв.м.:		1847		
Правообладатель. Вид права:		24:37:6201001, Земли госуд. неразгранич. собств		
Разрешенное использование:		Недропользование (6.1)		
Назначение (сооружение):		Переустройство ВЛ 35 кВ М-4		
№ точки	Дирекцион ный	Расстоя ние, м	Координаты	
	угол		Х	У
167	338°1'49"	3,8	980306,30	63934,21
168	2°51'42"	93,34	980304,88	63937,73
169	270°0'0"	1,37	980309,54	64030,95
170	182°52'18"	97,21	980308,17	64030,95
171	83°20'44"	3,02	980303,30	63933,86
167	338°1'49"	3,8	980306,30	63934,21
172	85°14'11"	1,57	980317,70	63935,36
173	339°10'56"	4,87	980319,26	63935,49
174	2°54'31"	91,05	980317,53	63940,04
175	270°0'0"	1,59	980322,15	64030,97
176	182°51'48"	91,48	980320,56	64030,97
177	158°2'8"	4,57	980315,99	63939,60
172	85°14'11"	1,57	980317,70	63935,36
178	337°58'37"	3,84	980346,75	63940,75
179	2°53'3"	86,85	980345,31	63944,31
180	270°0'0"	1,41	980349,68	64031,05
181	182°48'46"	90,48	980348,27	64031,05
182	88°37'36"	2,92	980343,83	63940,68
178	337°58'37"	3,84	980346,75	63940,75
183	83°43'3"	1,1	980358,09	63942,04
184	347°55'58"	5,79	980359,18	63942,16
185	2°53'52"	71,8	980357,97	63947,82
186	271°32'53"	1,48	980361,60	64019,53
187	182°53'10"	73,48	980360,12	64019,57
188	158°1'54"	4,46	980356,42	63946,18
183	83°43'3"	1,1	980358,09	63942,04
189	2°52'38"	30,88	980351,01	64057,44
190	2°45'50"	8,71	980352,56	64088,28
43	272°29'22"	0,46	980352,98	64096,98



Проект межевания территории. Текстовая часть

44	2°51'45"	4	980352,52	64097,00
41	92°32'41"	0,45	980352,72	64101,00
42	2°45'50"	52,26	980353,17	64100,98
191	273°0'46"	1,33	980355,69	64153,18
192	182°53'36"	48,93	980354,36	64153,25
193	271°32'38"	25,98	980351,89	64104,38
194	2°56'52"	49,59	980325,92	64105,08
195	273°3'59"	1,68	980328,47	64154,60
196	182°53'16"	68,88	980326,79	64154,69
22	92°51'45"	0,6	980323,32	64085,90
23	182°52'10"	4	980323,92	64085,87
24	272°51'45"	0,6	980323,72	64081,88
25	182°55'4"	9,82	980323,12	64081,91
197	182°52'34"	14,55	980322,62	64072,10
198	90°21'21"	1,61	980321,89	64057,57
199	2°54'53"	36,58	980323,50	64057,56
200	91°36'36"	25,98	980325,36	64094,09
201	182°48'21"	35,95	980351,33	64093,36
202	90°23'52"	1,44	980349,57	64057,45
189	2°52'38"	30,88	980351,01	64057,44
51	1°38'12"	0,7	980340,32	64095,39
50	91°46'34"	1,29	980340,34	64096,09
49	1°34'14"	6,2	980341,63	64096,05
48	271°19'56"	1,29	980341,80	64102,25
47	1°38'12"	1,4	980340,51	64102,28
46	271°35'12"	3,61	980340,55	64103,68
45	181°38'12"	1,4	980336,94	64103,78
56	271°45'45"	1,3	980336,90	64102,38
55	181°28'42"	6,2	980335,60	64102,42
54	91°19'19"	1,3	980335,44	64096,22
53	181°38'12"	0,7	980336,74	64096,19
52	91°35'28"	3,6	980336,72	64095,49
51	1°38'12"	0,7	980340,32	64095,39
203	2°51'24"	15,05	980310,88	64057,62
204	2°54'53"	9,83	980311,63	64072,65
28	272°51'45"	0,4	980312,13	64082,47
29	3°0'46"	4	980311,73	64082,49
26	92°56'8"	0,39	980311,94	64086,48
27	2°53'44"	68,89	980312,33	64086,46
205	272°46'59"	1,44	980315,81	64155,26
206	182°48'39"	49,96	980314,37	64155,33
207	271°47'24"	7,04	980311,92	64105,43
208	178°47'38"	0,95	980304,88	64105,65
57	180°0'0"	1,45	980304,90	64104,70
58	90°0'0"	1,25	980304,90	64103,25
59	180°0'0"	6,1	980306,15	64103,25
60	270°0'0"	1,25	980306,15	64097,15
61	180°0'0"	1,45	980304,90	64097,15
62	270°0'0"	0,02	980304,90	64095,70
209	180°0'0"	8,19	980304,88	64095,70
36	45°4'22"	5,56	980304,88	64087,51
30	134°50'38"	2,6	980308,82	64091,44
31	225°0'0"	8,17	980310,66	64089,61
32	180°0'0"	2,85	980304,88	64083,83
210	100°27'46"	5,84	980304,88	64080,98
211	182°52'35"	22,32	980310,62	64079,92
212	90°24'55"	1,38	980309,50	64057,63
203	2°51'24"	15,05	980310,88	64057,62
213	91°32'16"	1,49	980362,36	64064,03
214	2°53'50"	88,63	980363,85	64063,99
215	273°7'20"	1,65	980368,33	64152,51
216	182°45'54"	52,24	980366,68	64152,60
37	93°7'20"	0,55	980364,16	64100,42
38	183°0'19"	4,01	980364,71	64100,39
39	273°14'23"	0,53	980364,50	64096,39
40	182°46'1"	8,7	980363,97	64096,42

217	182°52'28"	23,73	980363,55	64087,73
213	91°32'16"	1,49	980362,36	64064,03
218	2°53'50"	60,74	980369,69	64179,43
219	270°57'37"	1,79	980372,76	64240,09
220	182°51'40"	41,07	980370,97	64240,12
221	182°44'55"	19,6	980368,92	64199,10
222	93°0'46"	1,71	980367,98	64179,52
218	2°53'50"	60,74	980369,69	64179,43
223	2°45'30"	19,53	980356,99	64180,13
224	2°51'32"	40,9	980357,93	64199,64
225	271°25'13"	1,21	980359,97	64240,49
226	182°53'7"	60,4	980358,76	64240,52
227	93°9'17"	1,27	980355,72	64180,20
223	2°45'30"	19,53	980356,99	64180,13
228	2°57'20"	62,64	980329,86	64181,56
229	274°31'21"	1,78	980333,09	64244,12
230	182°53'22"	62,69	980331,32	64244,26
231	93°1'50"	1,7	980328,16	64181,65
228	2°57'20"	62,64	980329,86	64181,56
232	93°6'54"	1,47	980315,70	64182,33
233	2°53'25"	62,67	980317,17	64182,25
234	271°50'51"	1,55	980320,33	64244,84
235	182°49'7"	62,64	980318,78	64244,89
232	93°6'54"	1,47	980315,70	64182,33
№ 9				
Кадастровый квартал:			24:37:6201001	
Кадастровый номер:			24:37:6201001:3У5	
Образуемый ЗУ:			24:37:6201001:3У6	
Площадь кв.м.:			479	
Правообладатель. Вид права:			24:37:6201001, Земли госуд. неразгранич. собств	
Разрешенное использование:			Недропользование (6.1)	
Назначение (сооружение):			Проектируемая ПС 35/6 кВ КП215	
№ точки	Дирекционный угол	Расстояние, м	Координаты	
			X	Y
236	179°6'7"	3,19	980209,55	64141,56
66	109°18'43"	2,48	980209,60	64138,37
65	90°0'0"	21,54	980211,94	64137,55
3	0°0'0"	2,16	980233,48	64137,55
4	90°0'0"	2,33	980233,48	64139,71
1	180°0'0"	2,16	980235,81	64139,71
2	90°0'0"	2,67	980235,81	64137,55
7	0°0'0"	2,16	980238,48	64137,55
8	90°0'0"	2,33	980238,48	64139,71
5	180°0'0"	2,16	980240,81	64139,71
6	90°0'0"	61,06	980240,81	64137,55
77	180°0'0"	32,85	980301,87	64137,55
64	90°0'0"	3,03	980301,87	64104,70
57	358°47'38"	0,95	980304,90	64104,70
208	359°59'1"	34,9	980304,88	64105,65
237	270°0'0"	61,23	980304,87	64140,55
163	270°0'0"	14,29	980243,64	64140,55
162	270°0'0"	16,9	980229,35	64140,55
238	289°12'7"	3,07	980212,45	64140,55
236	179°6'7"	3,19	980209,55	64141,56
239	359°58'32"	23,33	980304,89	64057,65
210	0°0'0"	2,85	980304,88	64080,98
32	225°0'0"	3,42	980304,88	64083,83
33	314°30'37"	0,83	980302,46	64081,41
34	180°0'0"	24,33	980301,87	64081,99
76	90°11'23"	3,02	980301,87	64057,66

Проект межевания территории. Текстовая часть

239	359°58'32"	23,33	980304,89	64057,65
35	45°0'0"	4,26	980301,87	64084,50
36	0°0'0"	8,19	980304,88	64087,51
209	270°0'0"	3,01	980304,88	64095,70
63	180°0'0"	11,2	980301,87	64095,70
35	45°0'0"	4,26	980301,87	64084,50
№ 10				
Кадастровый квартал:			24:37:6201001	
Кадастровый номер:			24:37:6201001:10442	
Образуемый ЗУ:			:10442/чзу1	
Площадь кв.м.:			8143	
Правообладатель. Вид права:			24:37:6201001:10442, ДА № 10/2020 от 30.03.2020 АО «Ванкорнефть»	
Разрешенное использование:			Недропользование	
Назначение (сооружение):			ВЛ 6 кВ	
№ точки	Дирекцион ный	Расстоя ние, м	Координаты	
	угол		X	Y
166	1°13'51"	32,59	980207,15	64206,44
165	322°41'11"	44,41	980207,85	64239,02
240	270°26'11"	84,01	980180,93	64274,34
241	358°0'35"	10,37	980096,92	64274,98
242	270°0'0"	12	980096,56	64285,34
243	178°2'53"	10,28	980084,56	64285,34
244	270°29'26"	5,84	980084,91	64275,07
116	332°46'55"	28,64	980079,07	64275,12
245	267°58'51"	114,38	980065,97	64300,59
246	180°0'0"	58,01	979951,66	64296,56
247	268°25'27"	17,82	979951,66	64238,55
248	156°51'14"	21,52	979933,85	64238,06
249	88°31'50"	49,53	979942,31	64218,27
250	357°56'55"	20,11	979991,82	64219,54
251	268°24'2"	13,62	979991,10	64239,64
252	0°1'49"	37,82	979977,49	64239,26
122	88°17'31"	76,15	979977,51	64277,08
132	150°35'48"	28,72	980053,63	64279,35
253	90°32'40"	17,89	980067,73	64254,33
254	178°2'29"	10,83	980085,62	64254,16
255	90°0'0"	12,01	980085,99	64243,34
256	358°1'17"	10,72	980098,00	64243,34
257	90°32'59"	72,94	980097,63	64254,05
101	296°33'54"	1,07	980170,57	64253,35
102	26°17'57"	6,75	980169,61	64253,83
98	116°13'55"	2,31	980172,60	64259,88
99	206°15'42"	6,76	980174,67	64258,86
100	296°21'30"	1,24	980171,68	64252,80
101	142°3'12"	59,49	980170,57	64253,35
166	1°13'51"	32,59	980207,15	64206,44
140	87°31'55"	2,32	980010,10	64293,44
139	357°46'42"	2,32	980012,42	64293,54
138	267°46'42"	2,32	980012,33	64295,86
141	177°47'17"	2,33	980010,01	64295,77
140	87°31'55"	2,32	980010,10	64293,44
80	51°59'43"	2,32	980203,46	64217,73
79	321°59'43"	2,32	980205,29	64219,16
78	231°59'43"	2,32	980203,86	64220,99
81	141°59'43"	2,32	980202,03	64219,56
80	51°59'43"	2,32	980203,46	64217,73
143	301°0'23"	2,31	980065,08	64296,89
142	211°7'26"	6,75	980063,10	64298,08
145	121°8'4"	2,3	980059,61	64292,30
144	31°11'47"	6,76	980061,58	64291,11
143	301°0'23"	2,31	980065,08	64296,89

84	89°45'7"	2,31	979972,35	64221,92
83	0°0'0"	6,75	979974,66	64221,93
82	270°0'0"	2,31	979974,66	64228,68
85	180°0'0"	6,76	979972,35	64228,68
84	89°45'7"	2,31	979972,35	64221,92
134	224°7'26"	2,31	979955,64	64294,32
137	133°58'49"	6,75	979954,03	64292,66
136	44°7'26"	2,31	979958,89	64287,97
135	313°58'49"	6,75	979960,50	64289,63
134	224°7'26"	2,31	979955,64	64294,32
88	88°31'30"	2,33	979954,53	64233,47
87	358°16'18"	2,32	979956,86	64233,53
86	268°31'7"	2,32	979956,79	64235,85
89	178°31'7"	2,32	979954,47	64235,79
88	88°31'30"	2,33	979954,53	64233,47
127	88°16'18"	2,32	980017,13	64281,53
126	358°2'1"	2,33	980019,45	64281,60
125	268°1'30"	2,32	980019,37	64283,93
128	178°1'30"	2,32	980017,05	64283,85
127	88°16'18"	2,32	980017,13	64281,53
92	89°45'7"	2,31	979972,34	64251,93
91	359°54'54"	6,75	979974,65	64251,94
90	270°0'0"	2,31	979974,64	64258,69
93	179°54'55"	6,76	979972,33	64258,69
92	89°45'7"	2,31	979972,34	64251,93
130	299°46'32"	2,32	980058,00	64284,63
129	209°52'17"	6,75	980055,99	64285,78
133	120°6'49"	1,16	980052,63	64279,93
132	119°40'59"	1,15	980053,63	64279,35
131	29°56'42"	6,75	980054,63	64278,78
130	299°46'32"	2,32	980058,00	64284,63
104	296°13'55"	2,31	980073,67	64262,89
103	206°15'42"	6,76	980071,60	64263,91
106	116°13'55"	2,31	980068,61	64257,85
105	26°15'42"	6,76	980070,68	64256,83
104	296°13'55"	2,31	980073,67	64262,89
122	43°56'44"	1,15	979977,51	64277,08
121	313°51'37"	6,75	979978,31	64277,91
120	223°46'25"	2,31	979973,44	64282,59
124	133°47'56"	6,75	979971,84	64280,92
123	43°56'44"	1,15	979976,71	64276,25
122	43°56'44"	1,15	979977,51	64277,08
97	90°14'45"	2,33	980121,47	64257,18
96	0°14'45"	2,33	980123,80	64257,17
95	270°14'49"	2,32	980123,81	64259,50
94	180°29'30"	2,33	980121,49	64259,51
97	90°14'45"	2,33	980121,47	64257,18
109	90°14'45"	2,33	980128,56	64269,18
108	0°0'0"	2,33	980130,89	64269,17
107	270°0'0"	2,32	980130,89	64271,50
110	180°14'49"	2,32	980128,57	64271,50
109	90°14'45"	2,33	980128,56	64269,18
112	296°13'55"	2,31	980180,49	64270,86
111	206°17'57"	6,75	980178,42	64271,88
114	116°27'15"	2,31	980175,43	64265,83
113	26°15'42"	6,76	980177,50	64264,80
112	296°13'55"	2,31	980180,49	64270,86
117	302°19'11"	1,16	980080,05	64274,50

Проект межевания территории. Текстовая часть

116	301°54'1"	1,15	980079,07	64275,12
115	212°9'30"	6,74	980078,09	64275,73
119	122°14'33"	2,31	980074,50	64270,02
118	32°13'49"	6,75	980076,45	64268,79
117	302°19'11"	1,16	980080,05	64274,50
<b>№ 11</b>				
Кадастровый квартал:			24:37:6201001	
Кадастровый номер:			24:37:6201001:10442	
Образуемый ЗУ:			:10442/чзу2	
Площадь кв.м.:			274	
Правообладатель. Вид права:			24:37:6201001:10442, ДА № 10/2020 от 30.03.2020 АО «Ванкорнефть»	
Разрешенное использование:			Недропользование	
Назначение (сооружение):			Дорога	
№ точки	Дирекционный угол	Расстояние, м	Координаты	
			X	Y
258	1°11'8"	29,97	980205,22	64113,33
259	295°3'45"	9,89	980205,84	64143,29
260	178°5'20"	18,89	980196,88	64147,48
261	178°3'49"	19,53	980197,51	64128,60
262	58°55'1"	8,23	980198,17	64109,08
258	1°11'8"	29,97	980205,22	64113,33
<b>№ 12</b>				
Кадастровый квартал:			24:37:6201001	
Кадастровый номер:			24:37:6201001:10791	
Образуемый ЗУ:			:10791/чзу1	
Площадь кв.м.:			20	
Правообладатель. Вид права:			24:37:6201001:10791, ДА № 10/2020 от 30.03.2020 АО «Ванкорнефть»	
Разрешенное использование:			Недропользование	
Назначение (сооружение):			Переустройство ВЛ 35 кВ М-4	
№ точки	Дирекционный угол	Расстояние, м	Координаты	
			X	Y
263	93°3'59"	1,68	980367,23	64164,08
264	182°52'19"	2,99	980368,91	64163,99
265	273°5'5"	1,67	980368,76	64161,00
266	2°40'51"	2,99	980367,09	64161,09
263	93°3'59"	1,68	980367,23	64164,08
267	93°2'54"	1,69	980327,38	64166,19
268	183°3'10"	3	980329,07	64166,10
269	273°3'59"	1,68	980328,91	64163,10
270	2°51'45"	3	980327,23	64163,19
267	93°2'54"	1,69	980327,38	64166,19
271	93°9'29"	1,45	980314,94	64166,87
272	182°51'10"	3,01	980316,39	64166,79
273	273°9'29"	1,45	980316,24	64163,78
274	2°51'10"	3,01	980314,79	64163,86
271	93°9'29"	1,45	980314,94	64166,87
275	95°11'40"	0,11	980355,19	64169,68
276	137°54'39"	1,67	980355,30	64169,67
277	182°41'17"	4,26	980356,42	64168,43
278	318°3'31"	1,86	980356,22	64164,17
279	2°54'39"	4,14	980354,98	64165,55
275	95°11'40"	0,11	980355,19	64169,68
<b>№ 13</b>				
Кадастровый квартал:			24:37:6201001	
Кадастровый номер:			24:37:6201001:10792	
Образуемый ЗУ:			:10792/чзу1	
Площадь кв.м.:			146	
Правообладатель. Вид права:			24:37:6201001:10792, ДА № 10/2020 от 30.03.2020	

			АО «Ванкорнефть»	
Разрешенное использование:			Недропользование	
Назначение (сооружение):			Переустройство ВЛ 35 кВ М-4	
№ точки	Дирекционный угол	Расстояние, м	Координаты	
			X	Y
266	93°5'5"	1,67	980367,09	64161,09
265	182°53'58"	8,5	980368,76	64161,00
215	273°7'20"	1,65	980368,33	64152,51
216	2°45'53"	8,5	980366,68	64152,60
266	93°5'5"	1,67	980367,09	64161,09
270	93°3'59"	1,68	980327,23	64163,19
269	182°57'48"	8,51	980328,91	64163,10
195	273°3'59"	1,68	980328,47	64154,60
196	2°57'48"	8,51	980326,79	64154,69
270	93°3'59"	1,68	980327,23	64163,19
274	93°9'29"	1,45	980314,79	64163,86
273	182°53'21"	8,53	980316,24	64163,78
205	272°46'59"	1,44	980315,81	64155,26
206	2°49'8"	8,54	980314,37	64155,33
274	93°9'29"	1,45	980314,79	64163,86
279	138°3'31"	1,86	980354,98	64165,55
278	182°45'40"	11	980356,22	64164,17
191	273°0'46"	1,33	980355,69	64153,18
192	2°53'8"	12,32	980354,36	64153,25
279	138°3'31"	1,86	980354,98	64165,55
222	93°0'46"	1,71	980367,98	64179,52
218	182°53'31"	15,46	980369,69	64179,43
264	273°3'59"	1,68	980368,91	64163,99
263	2°46'51"	15,46	980367,23	64164,08
222	93°0'46"	1,71	980367,98	64179,52
227	93°9'17"	1,27	980355,72	64180,20
223	182°47'21"	11,71	980356,99	64180,13
277	317°54'39"	1,67	980356,42	64168,43
276	275°11'40"	0,11	980355,30	64169,67
275	2°53'3"	10,53	980355,19	64169,68
227	93°9'17"	1,27	980355,72	64180,20
231	93°1'50"	1,7	980328,16	64181,65
228	182°55'31"	15,48	980329,86	64181,56
268	273°2'54"	1,69	980329,07	64166,10
267	2°53'18"	15,48	980327,38	64166,19
231	93°1'50"	1,7	980328,16	64181,65
232	93°6'54"	1,47	980315,70	64182,33
233	182°53'18"	15,48	980317,17	64182,25
272	273°9'29"	1,45	980316,39	64166,79
271	2°48'52"	15,48	980314,94	64166,87
232	93°6'54"	1,47	980315,70	64182,33
<b>№ 14</b>				
Кадастровый квартал:			24:37:6201001	
Кадастровый номер:			24:37:6201001:10799	
Образуемый ЗУ:			:10799/чзу1	
Площадь кв.м.:			33	
Правообладатель. Вид права:			24:37:6201001:10799, ДА № 10/2020 от 30.03.2020 АО «Ванкорнефть»	
Разрешенное использование:			Недропользование	
Назначение (сооружение):			Переустройство ВЛ 35 кВ М-4	
№ точки	Дирекционный угол	Расстояние, м	Координаты	
			X	Y

Проект межевания территории. Текстовая часть

270	2°51'45"	3	980327,23	64163,19
267	273°7'30"	11,01	980327,38	64166,19
272	182°51'10"	3,01	980316,39	64166,79
273	93°4'23"	11,01	980316,24	64163,78
270	2°51'45"	3	980327,23	64163,19
№ 15				
Кадастровый квартал:			24:37:6201001	
Кадастровый номер:			24:37:6201001:10800	
Образуемый ЗУ:			:10800/чз1	
Площадь кв.м.:			264	
Правообладатель. Вид права:			24:37:6201001:10800, ДА № 10/2020 от 30.03.2020 АО «Ванкорнефть»	
Разрешенное использование:			Недропользование	
Назначение (сооружение):			Переустройство ВЛ 35 кВ М-4	
№ точки	Дирекционный угол	Расстояние, м	Координаты	
			X	Y
273	93°4'23"	11,01	980316,24	64163,78
270	182°57'48"	8,51	980327,23	64163,19
196	272°58'18"	10,99	980326,79	64154,69
205	2°53'21"	8,53	980315,81	64155,26
273	93°4'23"	11,01	980316,24	64163,78
233	93°7'30"	11,01	980317,17	64182,25
231	182°53'18"	15,48	980328,16	64181,65
267	273°7'30"	11,01	980327,38	64166,19
272	2°53'18"	15,48	980316,39	64166,79
233	93°7'30"	11,01	980317,17	64182,25
№ 16				
Кадастровый квартал:			24:37:6201001	
Кадастровый номер:			24:37:6201001:10807	
Образуемый ЗУ:			:10807/чз1	
Площадь кв.м.:			37	
Правообладатель. Вид права:			24:37:6201001:10807, ДА № 10/2020 от 30.03.2020 АО «Ванкорнефть»	
Разрешенное использование:			Недропользование	
Назначение (сооружение):			Переустройство ВЛ 35 кВ М-4	
№ точки	Дирекционный угол	Расстояние, м	Координаты	
			X	Y
266	2°40'51"	2,99	980367,09	64161,09
263	273°0'1"	7,26	980367,23	64164,08
280	318°6'60"	5,33	980359,98	64164,46
277	182°41'17"	4,26	980356,42	64168,43
278	138°12'19"	3,54	980356,22	64164,17
281	92°57'35"	8,52	980358,58	64161,53
266	2°40'51"	2,99	980367,09	64161,09
№ 17				
Кадастровый квартал:			24:37:6201001	
Кадастровый номер:			24:37:6201001:10808	
Образуемый ЗУ:			:10808/чз1	
Площадь кв.м.:			260	
Правообладатель. Вид права:			24:37:6201001:10808, ДА № 10/2020 от 30.03.2020 АО «Ванкорнефть»	
Разрешенное использование:			Недропользование	
Назначение (сооружение):			Переустройство ВЛ 35 кВ М-4	
№ точки	Дирекционный угол	Расстояние, м	Координаты	
			X	Y
278	138°12'19"	3,54	980356,22	64164,17
281	92°57'35"	8,52	980358,58	64161,53
266	182°45'53"	8,5	980367,09	64161,09
216	273°5'39"	7,41	980366,68	64152,60

282	272°52'13"	3,59	980359,28	64153,00
191	2°45'40"	11	980355,69	64153,18
278	138°12'19"	3,54	980356,22	64164,17
223	93°9'25"	4,18	980356,99	64180,13
283	93°11'21"	6,83	980361,16	64179,90
222	182°46'51"	15,46	980367,98	64179,52
263	273°0'1"	7,26	980367,23	64164,08
280	318°6'60"	5,33	980359,98	64164,46
277	2°47'21"	11,71	980356,42	64168,43
223	93°9'25"	4,18	980356,99	64180,13
№ 18				
Кадастровый квартал:			24:37:6201001	
Кадастровый номер:			24:37:6201001:10844	
Образуемый ЗУ:			:10844/чз1	
Площадь кв.м.:			290	
Правообладатель. Вид права:			24:37:6201001:10844, ДА № 10/2020 от 30.03.2020 АО «Ванкорнефть»	
Разрешенное использование:			Недропользование	
Назначение (сооружение):			Переустройство ВЛ 35 кВ М-4	
№ точки	Дирекционный угол	Расстояние, м	Координаты	
			X	Y
180	89°53'45"	11,01	980349,68	64031,05
284	2°53'34"	26,35	980360,69	64031,07
285	270°15'37"	11,01	980362,02	64057,39
189	182°53'7"	26,42	980351,01	64057,44
180	89°53'45"	11,01	980349,68	64031,05
№ 19				
Кадастровый квартал:			24:37:6201001	
Кадастровый номер:			24:37:6201001:10848	
Образуемый ЗУ:			:10848/чз1	
Площадь кв.м.:			293	
Правообладатель. Вид права:			24:37:6201001:10848, ДА № 10/2020 от 30.03.2020 АО «Ванкорнефть»	
Разрешенное использование:			Недропользование	
Назначение (сооружение):			Переустройство ВЛ 35 кВ М-4	
№ точки	Дирекционный угол	Расстояние, м	Координаты	
			X	Y
169	89°53'46"	11,02	980309,54	64030,95
176	2°51'45"	26,63	980320,56	64030,97
198	270°15'37"	11,01	980321,89	64057,57
203	182°52'35"	26,7	980310,88	64057,62
169	89°53'46"	11,02	980309,54	64030,95
№ 20				
Кадастровый квартал:			24:37:6201001	
Кадастровый номер:			24:37:6201001:10849	
Образуемый ЗУ:			:10849/чз1	
Площадь кв.м.:			117	
Правообладатель. Вид права:			24:37:6201001:10849, ДА № 10/2020 от 30.03.2020 АО «Ванкорнефть»	
Разрешенное использование:			Недропользование	
Назначение (сооружение):			Дорога	
№ точки	Дирекционный угол	Расстояние, м	Координаты	
			X	Y
258	59°0'3"	5,55	980205,22	64113,33
67	359°1'7"	22,18	980209,98	64116,19
66	359°6'7"	3,19	980209,60	64138,37
236	294°59'60"	4,09	980209,55	64141,56
259	181°11'8"	29,97	980205,84	64143,29
258	59°0'3"	5,55	980205,22	64113,33
№ 21				



Проект межевания территории. Текстовая часть

Кадастровый квартал:		24:37:6201001		
Кадастровый номер:		24:37:6201001:10851		
Образуемый ЗУ:		:10851/чзу1		
Площадь кв.м.:		183		
Правообладатель. Вид права:		24:37:6201001:10851, ДА № 10/2020 от 30.03.2020 АО «Ванкорнефть»		
Разрешенное использование:		Недропользование		
Назначение (сооружение):		Переустройство ВЛ 35 кВ М-4		
№ точки	Дирекционный угол	Расстояние, м	Координаты	
			X	Y
202	90°23'52"	1,44	980349,57	64057,45
189	182°53'7"	26,42	980351,01	64057,44
180	270°0'0"	1,41	980349,68	64031,05
181	2°49'9"	26,43	980348,27	64031,05
202	90°23'52"	1,44	980349,57	64057,45
198	90°21'21"	1,61	980321,89	64057,57
199	182°54'23"	26,62	980323,50	64057,56
175	270°0'0"	1,59	980322,15	64030,97
176	2°51'45"	26,63	980320,56	64030,97
198	90°21'21"	1,61	980321,89	64057,57
212	90°24'55"	1,38	980309,50	64057,63
203	182°52'35"	26,7	980310,88	64057,62
169	270°0'0"	1,37	980309,54	64030,95
170	2°51'14"	26,71	980308,17	64030,95
212	90°24'55"	1,38	980309,50	64057,63
213	91°32'16"	1,49	980362,36	64064,03
214	182°53'50"	44,52	980363,85	64063,99
186	271°32'53"	1,48	980361,60	64019,53
187	2°50'15"	11,51	980360,12	64019,57
284	2°53'34"	26,35	980360,69	64031,07
285	2°59'17"	3,64	980362,02	64057,39
286	2°51'45"	3	980362,21	64061,03
213	91°32'16"	1,49	980362,36	64064,03
№ 22				
Кадастровый квартал:		24:37:6201001		
Кадастровый номер:		24:37:6201001:10851		
Образуемый ЗУ:		:10851/чзу2		
Площадь кв.м.:		432		
Правообладатель. Вид права:		24:37:6201001:10851, ДА № 10/2020 от 30.03.2020 АО «Ванкорнефть»		
Разрешенное использование:		Недропользование		
Назначение (сооружение):		Дорога		
№ точки	Дирекционный угол	Расстояние, м	Координаты	
			X	Y
287	1°16'52"	11,18	980284,18	64046,55
74	270°15'30"	37,72	980284,43	64057,73
73	179°37'21"	12,14	980246,71	64057,90
288	88°3'27"	17,11	980246,79	64045,76
289	88°35'8"	11,34	980263,89	64046,34
290	90°26'53"	8,95	980275,23	64046,62
287	1°16'52"	11,18	980284,18	64046,55
№ 23				
Кадастровый квартал:		24:37:6201001		
Кадастровый номер:		24:37:6201001:2055		
Образуемый ЗУ:		:2055/чзу1		
Площадь кв.м.:		122		
Правообладатель. Вид права:		24:37:6201001:2055, ДА № 218/2017 от 11.12.2017 ООО «РН-Ванкор»		
Разрешенное использование:		Для эксплуатации объекта "ВЛ 35кВ "ЦПС-		

Назначение (сооружение):			Куст № 7" фидер 2"	
			Переустройство ВЛ 35 кВ М-4	
№ точки	Дирекционный угол	Расстояние, м	Координаты	
			X	Y
291	173°19'10"	7,99	980354,87	63949,74
292	263°18'5"	9	980355,80	63941,80
293	353°19'40"	8	980346,86	63940,75
294	83°21'52"	9	980345,93	63948,70
291	173°19'10"	7,99	980354,87	63949,74
295	92°52'5"	5	980355,69	64090,63
296	182°51'45"	5,01	980360,68	64090,38
297	272°58'36"	5,01	980360,43	64085,38
298	2°58'58"	5	980355,43	64085,64
295	92°52'5"	5	980355,69	64090,63
299	92°58'58"	5	980363,23	64240,42
300	182°52'5"	5	980368,22	64240,16
301	272°52'5"	5	980367,97	64235,17
302	2°51'45"	5,01	980362,98	64235,42
299	92°58'58"	5	980363,23	64240,42
№ 24				
Кадастровый квартал:		24:37:6201001		
Кадастровый номер:		24:37:6201001:2058		
Образуемый ЗУ:		:2058/чзу1		
Площадь кв.м.:		2508		
Правообладатель. Вид права:		24:37:6201001:2058, Администрация Туруханского р-на		
Разрешенное использование:		Для строительства объекта ВЛ 35 кВ "ЦПС-Куст № 7" фидер 2		
Назначение (сооружение):		Переустройство ВЛ 35 кВ М-4		
№ точки	Дирекционный угол	Расстояние, м	Координаты	
			X	Y
285	2°59'17"	3,64	980362,02	64057,39
286	2°52'23"	26,73	980362,21	64061,03
217	2°46'1"	8,7	980363,55	64087,73
40	273°3'31"	1,31	980363,97	64096,42
153	182°55'44"	2,15	980362,66	64096,49
152	272°54'1"	8,3	980362,55	64094,34
151	2°55'44"	2,15	980354,26	64094,76
150	272°52'59"	1,39	980354,37	64096,91
43	182°45'50"	8,71	980352,98	64096,98
190	182°52'38"	30,88	980352,56	64088,28
189	90°15'37"	11,01	980351,01	64057,44
285	2°59'17"	3,64	980362,02	64057,39
296	272°52'5"	5	980360,68	64090,38
295	182°58'58"	5	980355,69	64090,63
298	92°58'36"	5,01	980355,43	64085,64
297	2°51'45"	5,01	980360,43	64085,38
296	272°52'5"	5	980360,68	64090,38
222	2°44'55"	19,6	980367,98	64179,52
221	2°51'40"	41,07	980368,92	64199,10
220	270°50'0"	2,75	980370,97	64240,12
300	182°52'5"	5	980368,22	64240,16
301	272°52'5"	5	980367,97	64235,17
302	2°51'45"	5,01	980362,98	64235,42
299	271°13'48"	3,26	980363,23	64240,42
225	182°51'32"	40,9	980359,97	64240,49
224	182°45'30"	19,53	980357,93	64199,64
223	93°9'25"	4,18	980356,99	64180,13
283	93°11'21"	6,83	980361,16	64179,90

Проект межевания территории. Текстовая часть

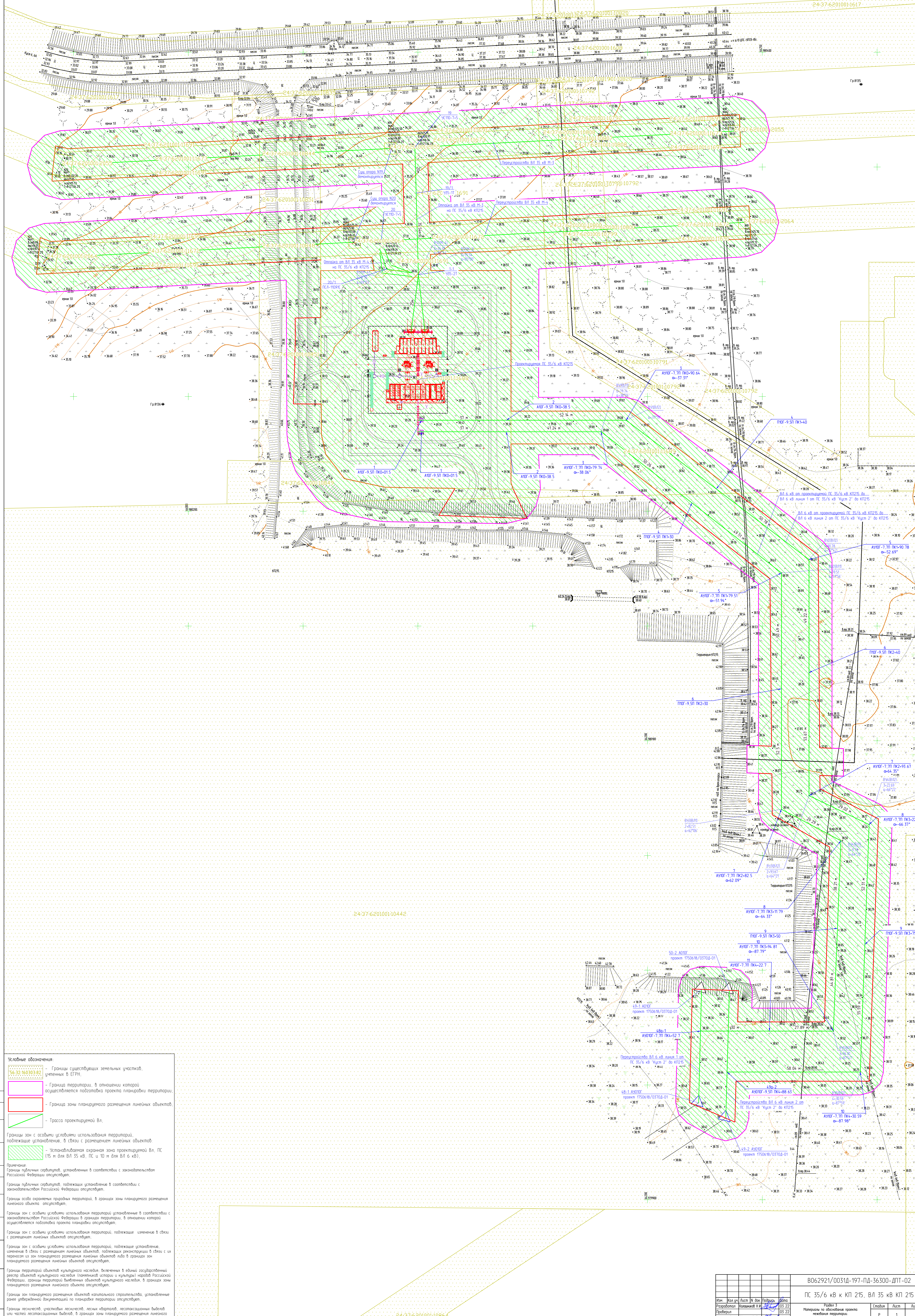
222	2°44'55"	19,6	980367,98	64179,52
178	90°0'0"	0,11	980346,75	63940,75
293	353°19'40"	8	980346,86	63940,75
294	83°21'52"	9	980345,93	63948,70
291	173°19'10"	7,99	980354,87	63949,74
292	84°1'1"	2,3	980355,80	63941,80
183	338°1'54"	4,46	980358,09	63942,04
188	2°53'10"	73,48	980356,42	63946,18
187	2°50'15"	11,51	980360,12	64019,57
284	269°53'45"	11,01	980360,69	64031,07
180	182°53'3"	86,85	980349,68	64031,05
179	157°58'37"	3,84	980345,31	63944,31
178	90°0'0"	0,11	980346,75	63940,75
37	2°45'54"	52,24	980364,16	64100,42
216	273°5'39"	7,41	980366,68	64152,60
282	272°52'13"	3,59	980359,28	64153,00
191	182°45'50"	52,26	980355,69	64153,18
42	93°16'14"	1,4	980353,17	64100,98
149	2°55'44"	2,15	980354,57	64100,90
148	92°54'1"	8,3	980354,68	64103,05
147	182°55'44"	2,15	980362,97	64102,63
146	92°38'33"	1,3	980362,86	64100,48
37	2°45'54"	52,24	980364,16	64100,42
№ 25				
Кадастровый квартал:			24:37:6201001	
Кадастровый номер:			24:37:6201001:2061	
Образуемый ЗУ:			:2061/чзу1	
Площадь кв.м.:			2624	
Правообладатель. Вид права:			24:37:6201001:2061, Администрация Туруханского р-на	
Разрешенное использование:			Для строительства объекта "ВЛ 35 кВ "ЦПС- Куст № 7" фидер 1"	
Назначение (сооружение):			Переустройство ВЛ 35 кВ М-4	
№ точки	Дирекцион ный угол	Расстоя ние, м	Координаты X Y	
176	182°51'48"	91,48	980320,56	64030,97
177	158°2'8"	4,57	980315,99	63939,60
172	265°10'35"	2,38	980317,70	63935,36
303	353°54'17"	8,01	980315,33	63935,16
304	263°56'3"	8,99	980314,48	63943,12
305	173°58'7"	7,99	980305,54	63942,17
306	262°52'30"	0,08	980306,38	63934,22
167	338°1'49"	3,8	980306,30	63934,21
168	2°51'42"	93,34	980304,88	63937,73
169	90°0'0"	0,01	980309,54	64030,95
169	89°53'45"	11,01	980309,55	64030,95
176	182°51'48"	91,48	980320,56	64030,97
28	93°9'29"	1,45	980312,13	64082,47
158	182°56'33"	2,14	980313,58	64082,39
159	92°58'9"	8,3	980313,47	64080,25
160	2°55'44"	2,15	980321,76	64079,82
161	92°44'53"	1,25	980321,87	64081,97
25	182°55'4"	9,82	980323,12	64081,91
197	182°52'34"	14,55	980322,62	64072,10
198	270°15'37"	11,01	980321,89	64057,57

203	2°51'24"	15,05	980310,88	64057,62
204	2°54'53"	9,83	980311,63	64072,65
28	93°9'29"	1,45	980312,13	64082,47
308	92°59'19"	4,99	980314,76	64075,00
309	182°45'33"	4,99	980319,74	64074,74
310	272°44'53"	5,01	980319,50	64069,76
311	2°58'36"	5,01	980314,50	64070,00
308	92°59'19"	4,99	980314,76	64075,00
205	92°58'18"	10,99	980315,81	64155,26
196	182°53'16"	68,88	980326,79	64154,69
22	273°12'19"	1,25	980323,32	64085,90
154	2°56'33"	2,14	980322,07	64085,97
155	272°58'22"	8,29	980322,18	64088,11
156	182°55'44"	2,15	980313,90	64088,54
157	272°44'42"	1,46	980313,79	64086,39
27	2°53'44"	68,89	980312,33	64086,46
205	92°58'18"	10,99	980315,81	64155,26
234	91°58'5"	2,91	980320,33	64244,84
312	182°44'53"	5,01	980323,24	64244,74
313	92°44'53"	5,01	980323,00	64239,74
314	2°44'53"	5,01	980328,00	64239,50
315	94°27'20"	3,09	980328,24	64244,50
230	182°53'22"	62,69	980331,32	64244,26
231	273°7'30"	11,01	980328,16	64181,65
233	2°53'25"	62,67	980317,17	64182,25
234	91°58'5"	2,91	980320,33	64244,84
№ 26				
Кадастровый квартал:			24:37:6201001	
Кадастровый номер:			24:37:6201001:2064	
Образуемый ЗУ:			:2064/чзу1	
Площадь кв.м.:			122	
Правообладатель. Вид права:			24:37:6201001:2064, №218/2017 от 11.12.2017 ООО «РН-Ванкор»	
Разрешенное использование:			Для эксплуатации объекта "ВЛ 35 кВ "ЦПС- Куст № 7" фидер 1"	
Назначение (сооружение):			Переустройство ВЛ 35 кВ М-4	
№ точки	Дирекцион ный угол	Расстоя ние, м	Координаты X Y	
304	173°54'17"	8,01	980314,48	63943,12
303	264°0'16"	9	980315,33	63935,16
306	353°58'7"	7,99	980306,38	63934,22
305	83°56'3"	8,99	980305,54	63942,17
304	173°54'17"	8,01	980314,48	63943,12
308	92°59'19"	4,99	980314,76	64075,00
309	182°45'33"	4,99	980319,74	64074,74
310	272°44'53"	5,01	980319,50	64069,76
311	2°58'36"	5,01	980314,50	64070,00
308	92°59'19"	4,99	980314,76	64075,00
312	92°44'53"	5,01	980323,24	64244,74
315	182°44'53"	5,01	980328,24	64244,50
314	272°44'53"	5,01	980328,00	64239,50
313	2°44'53"	5,01	980323,00	64239,74
312	92°44'53"	5,01	980323,24	64244,74

### 3 Материалы по обоснованию проекта межевания территории. Графическая часть.

№ п/п	Наименование документа в составе графической части	Количество листов	Примечание
1	Чертеж по обоснованию проекта межевания территории	1	–





**Условные обозначения:**

- Границы существующих земельных участков, численных в ЕТРН.
- Граница территории, в отношении которой осуществляется подготовка проекта планировки территории.
- Граница зоны планируемого размещения линейных объектов.
- Трасса проектируемой ВЛ.

Границы зон с особыми условиями использования территории, подлежащие установлению, в связи с размещением линейных объектов

- Устанавливаемая охранная зона проектируемой ВЛ, ПС (15 м для ВЛ 35 кВ, ПС и 10 м для ВЛ 6 кВ).

**Примечание:**

- Границы публичных сервитудов, установленных в соответствии с законодательством Российской Федерации отнесены к публичным сервитудам.
- Границы публичных сервитудов, подлежащих установлению в соответствии с законодательством Российской Федерации отнесены к публичным сервитудам.
- Границы особо охраняемых природных территорий, в границах зоны планируемого размещения линейных объектов отнесены к особо охраняемым природным территориям.
- Границы зон с особыми условиями использования территории, подлежащие установлению в соответствии с законодательством Российской Федерации отнесены к публичным сервитудам.
- Границы зон с особыми условиями использования территории, подлежащие установлению в связи с размещением линейных объектов отнесены к публичным сервитудам.
- Границы зон с особыми условиями использования территории, подлежащие установлению, в связи с размещением линейных объектов, подлежащих реконструкции в связи с их переносом из зон планируемого размещения линейных объектов либо в границах зон планируемого размещения линейных объектов отнесены к публичным сервитудам.
- Границы территории объектов культурного наследия, выделенных в единый государственный реестр объектов культурного наследия (памятников истории и культуры) народов Российской Федерации, границы территории бытовых объектов культурного наследия, в границах зон планируемого размещения линейных объектов отнесены к объектам культурного наследия.
- Границы зон планируемого размещения объектов капитального строительства, установленные ранее утвержденных документами по планировке территории отнесены к объектам капитального строительства.
- Границы земельных участков, лесных насаждений, лесных объектов, лесостроительных объектов или земельных участков, подлежащих изъятию для государственных нужд Российской Федерации, в границах зон планируемого размещения линейных объектов отнесены к объектам культурного наследия.
- Резервирование либо изъятие земельных участков для государственных или муниципальных нужд проекта не производится.

B062921/00310-197-ПД-36300-ДП-02		ПС 35/6 кВ к ПК 215, ВЛ 35 кВ ПК 215	
Имя	Иванов	Имя	Иванов
Фамилия	Иванов	Фамилия	Иванов
Имя отчества	Иванов И.И.	Имя отчества	Иванов И.И.
Дата	03.22	Дата	03.22
Подпись	<i>(подпись)</i>	Подпись	<i>(подпись)</i>
М.П.		М.П.	

Составил: А.И. Иванов  
Лист: 1 из 1

Четкая копия проекта планировки территории  
Масштаб 1:500

САМАРАИНЖИНИЕР



## **4 Материалы по обоснованию проекта межевания территории. Пояснительная записка.**

### **4.1 Обоснование определения местоположения границ образуемого земельного участка с учетом соблюдения требований к образуемым земельным участкам, в том числе требований к предельным (минимальным и (или) максимальным) размерам земельных участков.**

В соответствии п. 4 статьи 36 Градостроительного кодекса РФ, действие градостроительных регламентов определяющих предельные параметры разрешенного строительства, не распространяется на земельные участки, предназначенные для размещения линейных объектов и (или) занятые линейными объектами, предоставленные для добычи полезных ископаемых.

На основании изложенного требования градостроительных регламентов к образуемым земельным участкам, в том числе к предельным (минимальным и (или) максимальным) размерам земельных участков, на земельные участки, образуемые для размещения сооружений, входящих в состав линейного объекта ООО «РН-Ванкор»: 1474ПЭ «ПС 35/6 кВ к КП 215, ВЛ 35 кВ КП 215» не распространяются.

Местоположение границы земельного участка образуемого для реконструкции существующего линейного объекта ООО «РН-Ванкор»: 1474ПЭ «ПС 35/6 кВ к КП 215, ВЛ 35 кВ КП 215» в границах муниципального образования Туруханский район Красноярский край, определено с учетом технологической схемы, подхода трасс инженерных коммуникаций, существующих и ранее запроектированных сооружений и инженерных коммуникаций, рельефа местности, наиболее рационального использования земельных участков, а также санитарно-гигиенических и противопожарных норм.

## **4.2 Обоснование способа образования земельного участка.**

В рамках данного проекта предусматривается образование частей земельных участков для предоставления на период строительства линейных сооружений.

Для размещения площадных сооружений предусмотрено образования земельных участков путем раздела земельных участков. Образующиеся земельные участки, предназначенные для размещения площадных сооружений, планируется передать в долгосрочное пользование с переводом из одной категории в другую (земли промышленности).

В соответствии с ч. 4 п. 3 ст.11.3 Земельного Кодекса Российской Федерации образование земельного участка с условным номером :ЗУ1 предполагается из земель, находящихся в муниципальной собственности в границах элемента планировочной структуры.

Образование земельных участков предусмотрено на основании фактического использования территории и сложившейся застройки с учетом соблюдения прав третьих лиц, обеспечения доступа к существующим объектам капитального строительства, их содержанию и обслуживанию;

В соответствии с п.4. ст. 11.2. ЗК РФ образование земельных участков допускается при наличии в письменной форме согласия землепользователей, землевладельцев, арендаторов, залогодержателей исходных земельных участков.

### **4.3 Обоснование определения размеров образуемого земельного участка.**

Расчет площадей земель отводимых во временное и постоянное пользование на период строительства ВЛ 35 кВ и 6 кВ выполнен в соответствии с ведомственными нормами «Нормы отвода земель для электрических сетей напряжением 0,38-750 кВ» и с постановлением Правительства №486 от 11.08.2003 «Об утверждении правил определения размеров земельных участков для размещения воздушных линий электропередачи и опор линий связи, обслуживающих электрические сети».

Расчет отводимых площадей выполнен следующим образом:

- временный отвод на период строительства складывается из полосы отвода для раскатки проводов и площадей, необходимых для монтажа промежуточных и анкерно-угловых опор;
- постоянный отвод представляет собой площадь контура, отстоящего на 1 метр от контура проекции опоры на поверхность земли (для опор на оттяжках - включая оттяжки), для земельных участков, граничащих с земельными участками всех категорий земель и отстоящего на 1,5 метра от контура проекции опоры на поверхность земли (для опор на оттяжках - включая оттяжки) для установки опор с ригелями глубиной заложения не более 0,8 метра земельных участков, граничащих с земельными участками сельскохозяйственного назначения.

Воздушная линия так же проходит по участкам частично покрытых древесно-кустарниковой растительностью. На данных участках временный отвод земли принимается по площади вырубki просеки, соответствующей ширине охранной зоны ВЛ согласно приказа Рослесхоза от 10.06.2011 №223 «Об утверждении Правил использования лесов для строительства, реконструкции, эксплуатации линейных объектов».

Ширина полосы временного отвода для трассы ВЛ 35 кВ составляет 11 метров.

Ширина полосы временного отвода для трассы ВЛ 6 кВ составляет 6 метров.

Так же согласно ведомственным строительным нормам 14278тм-т1 «Нормы отвода земель для электрических сетей напряжением 0,38-750 кВ» предусмотрены площадки для монтажа опор.

Площадь временного землеотвода под монтаж и сборку анкерно-угловых опор 35 кВ составляет 400 м<sup>2</sup>.

Площадь временного землеотвода под монтаж и сборку анкерно-угловых опор 110 кВ составляет 800 м<sup>2</sup>.

Площадь постоянного отвода:

- Площадь постоянного отвода под опору У35-2т составляет 48,0 м<sup>2</sup>;
  - Площадь постоянного отвода под опору УС110-7, УС110-3 составляет 67,0 м<sup>2</sup>;
  - Площадь постоянного отвода под опору У35-1т составляет 46,0 м<sup>2</sup>;
  - Площадь постоянного отвода под опору У35-1т+5 составляет 61,0 м<sup>2</sup>;
  - Площадь постоянного отвода под опору П35Г-1ЦТ составляет 14,6 м<sup>2</sup>;
  - Площадь постоянного отвода под опору А10Г-9,5П, АУО10Г-11,5П, А10Г-11,5П составляет 5,0 м<sup>2</sup>;
- Площадь постоянного отвода под опору А10Г-7,7П составляет 16,0 м<sup>2</sup>.



#### **4.4 Обоснование определения границ публичного сервитута, подлежащего установлению в соответствии с законодательством РФ.**

Проектом межевания территории предложения по установлению сервитутов не предусмотрены.